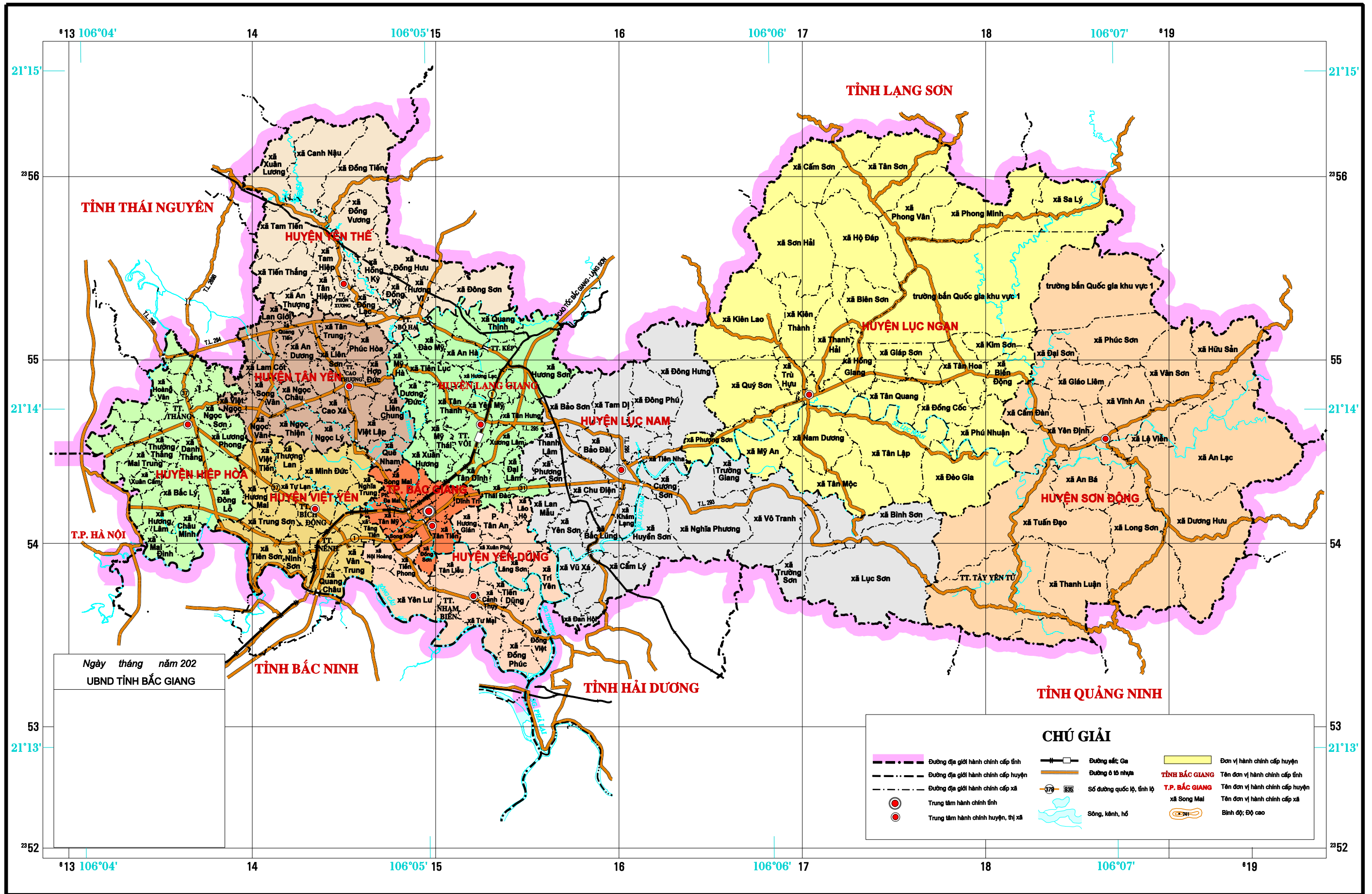


BẢN ĐỒ HIỆN TRẠNG ĐGHC TỈNH BẮC GIANG



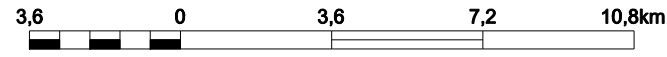
Ngày tháng năm 202
UBND TỈNH BẮC GIANG

CHÚ GIẢI

	Đường địa giới hành chính cấp tỉnh		Đường sắt Ga		Đơn vị hành chính cấp huyện
	Đường địa giới hành chính cấp huyện		Đường ô tô nhựa		TỈNH BẮC GIANG
	Đường địa giới hành chính cấp xã		Số đường quốc lộ, tỉnh lộ		T.P. BẮC GIANG
	Trung tâm hành chính cấp tỉnh		Sông, kênh, hồ		xã Song Mai
	Trung tâm hành chính huyện, thị xã				Tên đơn vị hành chính cấp xã
					Tên đơn vị hành chính cấp xã
					Bình độ: Độ cao

TỶ LỆ 1:360 000

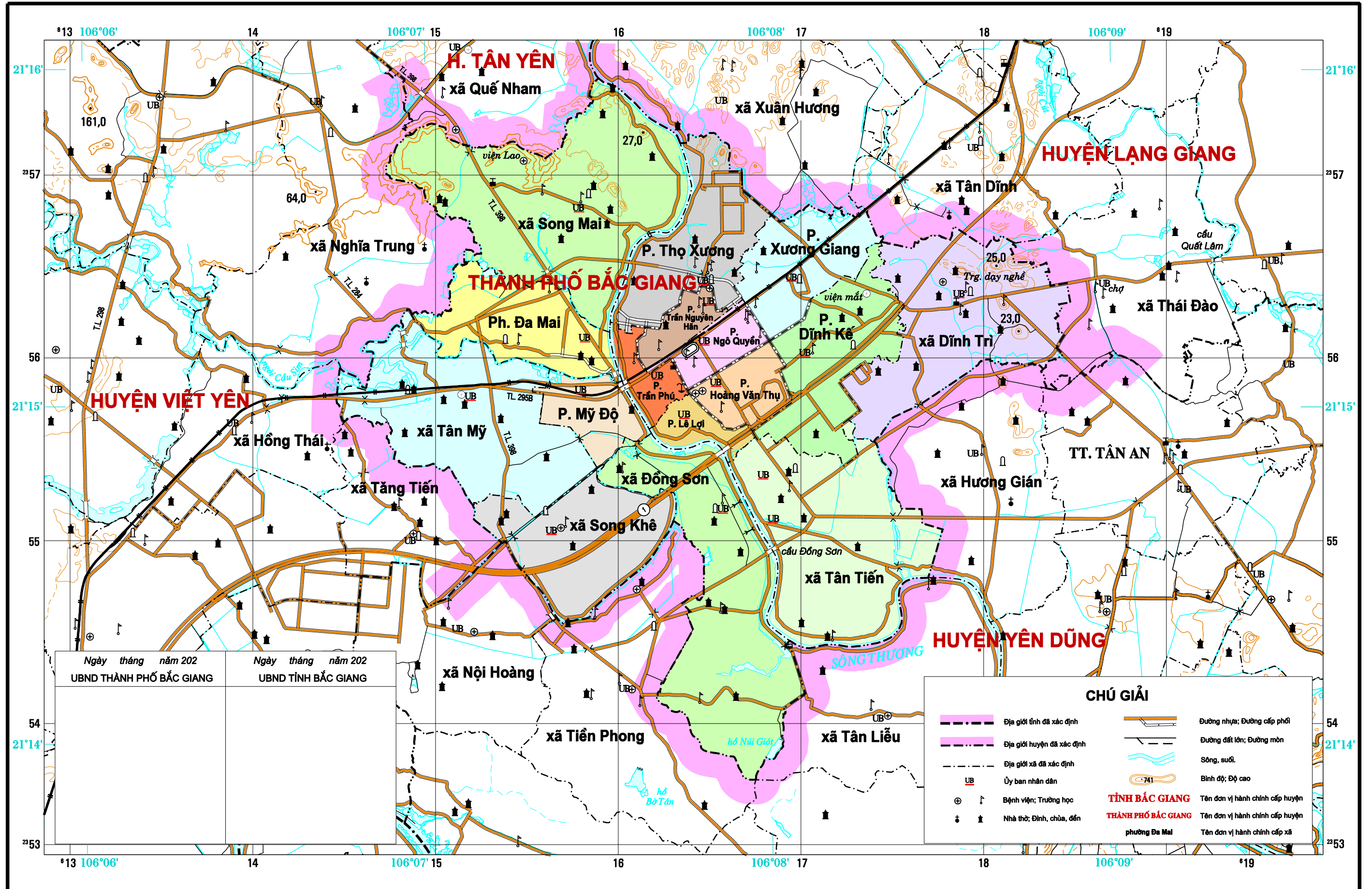
1cm trên bản đồ bằng 3,6 km thực địa



Khoảng cao đều đường bình độ cơ bản là 30 m

CÔNG TY TNHH TÀI NGUYÊN MÔI TRƯỜNG VÀ BẢN ĐỒ TP.HCM
 Bản đồ hiện trạng ĐGHC tỉnh Bắc Giang được thành lập năm 2023.
 Hệ quy chiếu và hệ tọa độ quốc gia VN-2000, hệ độ cao quốc gia, kinh tuyến trung ương 107°, múi 6°. Tài liệu sử dụng để thành lập:
 - Thông tư số 05/2014/TT-BTNMT ngày 12/02/2014 của Bộ Tài nguyên và Môi trường Ban hành Danh mục địa danh dân cư, sông vùn, thủy văn, kinh tế - xã hội phục vụ công tác thành lập bản đồ tỉnh Bắc Giang.
 - Bản đồ địa giới hành chính tỷ lệ 1:25 000 được thực hiện theo Dự án "Hoàn thiện, hiện đại hóa hồ sơ, bản đồ địa giới hành chính và xây dựng cơ sở dữ liệu về địa giới hành chính trên địa bàn tỉnh Bắc Giang."

BẢN ĐỒ HIỆN TRẠNG ĐGHČ THÀNH PHỐ BẮC GIANG, TỈNH BẮC GIANG



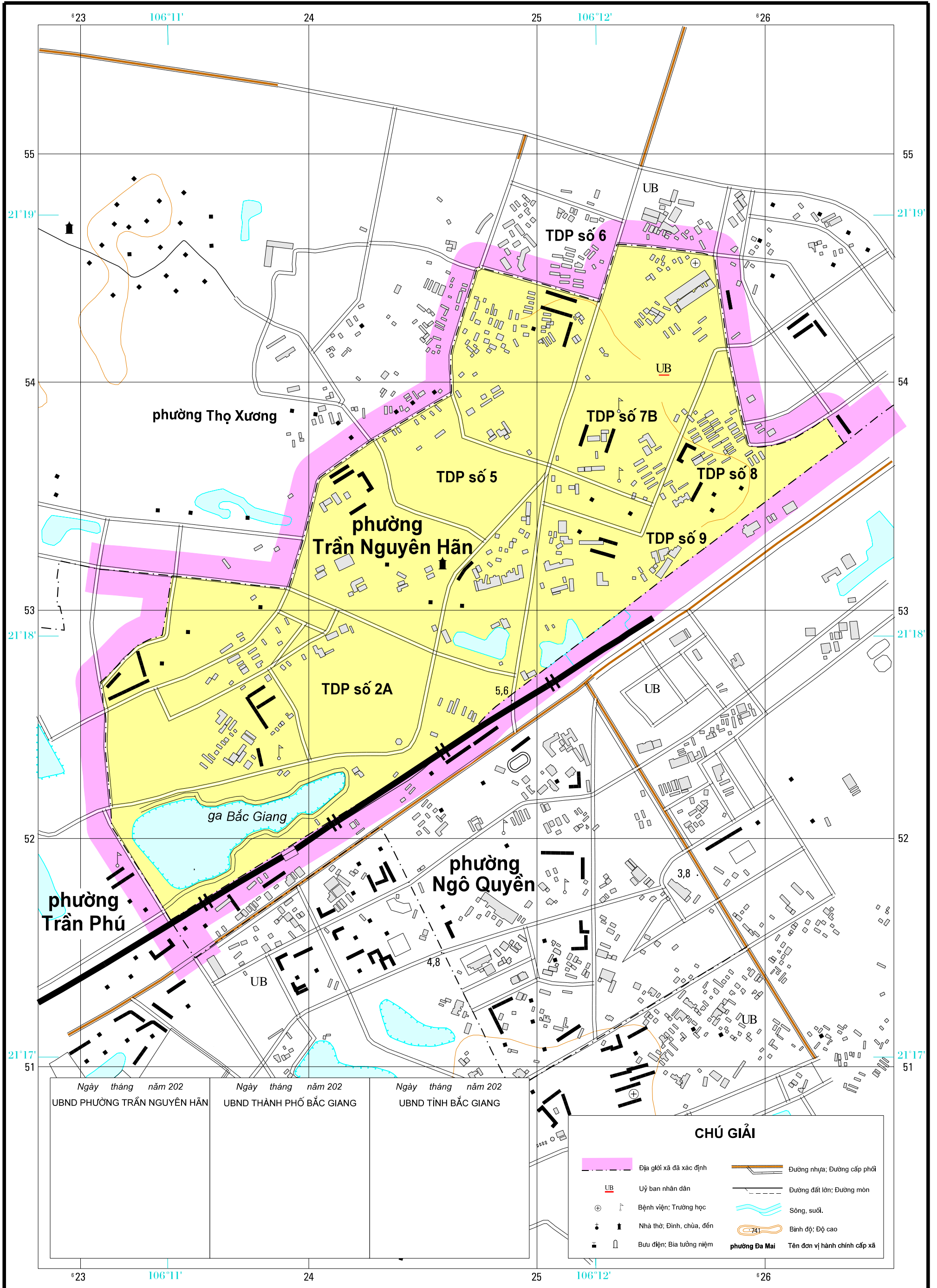
Ngày tháng năm 202	Ngày tháng năm 202
UBND THÀNH PHỐ BẮC GIANG	UBND TỈNH BẮC GIANG

CHÚ GIẢI			
	Địa giới tỉnh đã xác định		Đường nhựa; Đường cấp phối
	Địa giới huyện đã xác định		Đường đất lớn; Đường mòn
	Địa giới xã đã xác định		Sông, suối
	Ủy ban nhân dân		Bình độ; Độ cao
	Bệnh viện; Trường học	TỈNH BẮC GIANG	Tên đơn vị hành chính cấp huyện
	Nhà thờ; Đình, chùa, đền	THÀNH PHỐ BẮC GIANG	Tên đơn vị hành chính cấp huyện
		phường Đa Mai	Tên đơn vị hành chính cấp xã



CÔNG TY TNHH TÀI NGUYÊN MÔI TRƯỜNG VÀ BẢN ĐỒ TP.HCM
 Bản đồ hiện trạng ĐGHČ thành phố Bắc Giang, tỉnh Bắc Giang được thành lập năm 2023.
 Hệ quy chiếu và hệ tọa độ quốc gia VN-2000, hệ độ cao quốc gia, kinh tuyến trung ương 107°múi 6°. Tài liệu sử dụng để thành lập:
 - Thông tư số 05/2014/TT-BTNMT ngày 12/02/2014 của Bộ Tài nguyên và Môi trường Ban hành Danh mục địa danh dân cư, sông suối, thủy văn, kinh tế - xã hội phục vụ công tác thành lập bản đồ tỉnh Bắc Giang.
 - Bản đồ địa giới hành chính tỷ lệ 1:25 000 được thực hiện theo Dự án "Hoàn thiện, hiện đại hóa hồ sơ, bản đồ địa giới hành chính và xây dựng cơ sở dữ liệu về địa giới hành chính trên địa bàn tỉnh Bắc Giang."

BẢN ĐỒ HIỆN TRẠNG ĐGHHC PHƯỜNG TRẦN NGUYỄN HÃN, THÀNH PHỐ BẮC GIANG, TỈNH BẮC GIANG

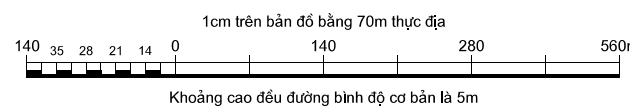


Ngày tháng năm 202	Ngày tháng năm 202	Ngày tháng năm 202
UBND PHƯỜNG TRẦN NGUYỄN HÃN	UBND THÀNH PHỐ BẮC GIANG	UBND TỈNH BẮC GIANG

CHÚ GIẢI

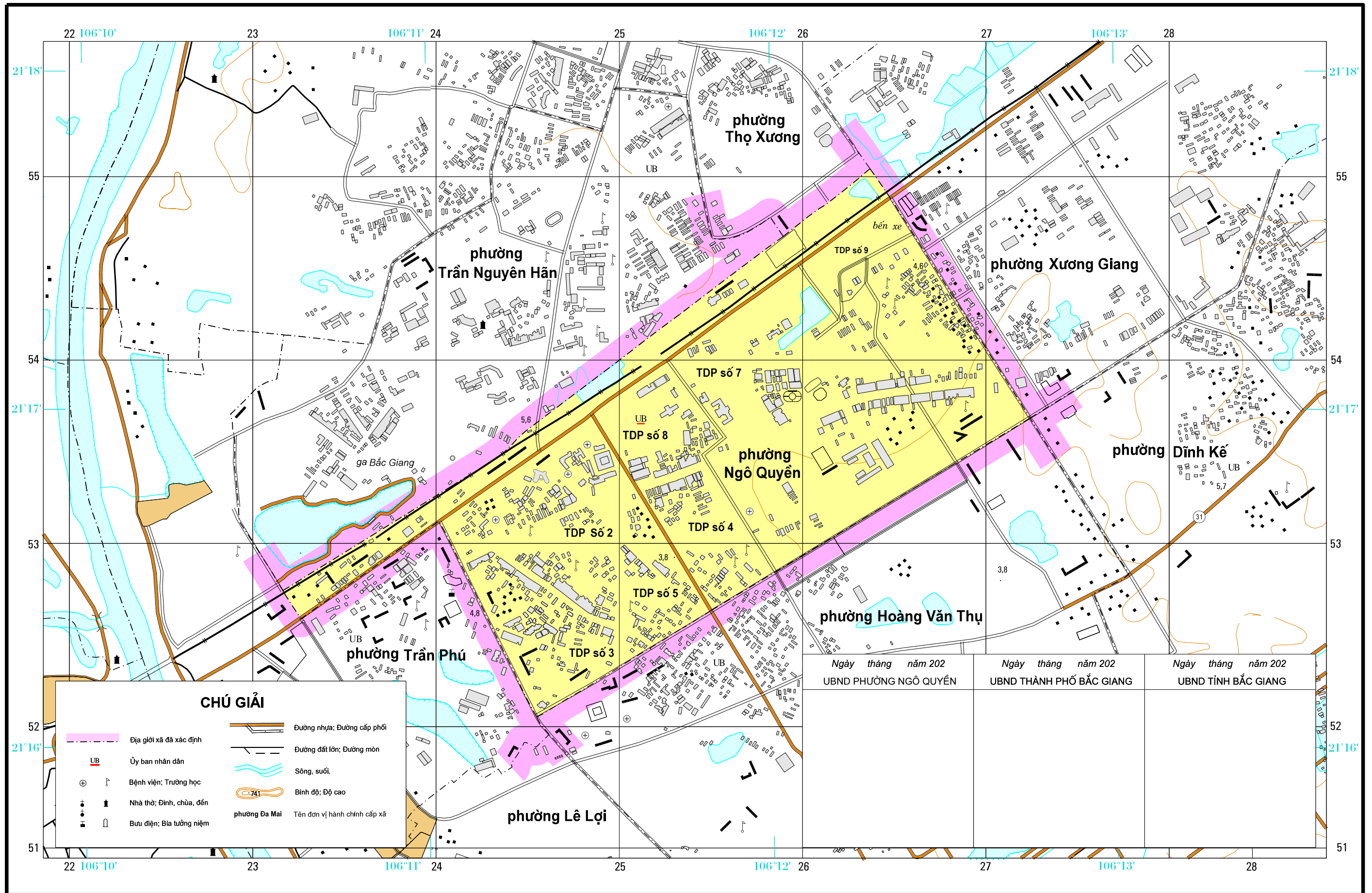
	Địa giới xã đã xác định		Đường nhựa; Đường cấp phối
	Ủy ban nhân dân		Đường đất lớn; Đường mòn
	Bệnh viện; Trường học		Sông, suối
	Nhà thờ; Đình, chùa, đền		Bình độ; Độ cao
	Bưu điện; Bia tưởng niệm		phường Đa Mai
			Tên đơn vị hành chính cấp xã

TỶ LỆ 1:7 000



CÔNG TY TNHH TÀI NGUYÊN MÔI TRƯỜNG VÀ BẢN ĐỒ TP.HCM
 Bản đồ hiện trạng ĐGHHC phường Trần Nguyễn Hãn, thành phố Bắc Giang, tỉnh Bắc Giang được thành lập năm 2023.
 Hệ quy chiếu và hệ tọa độ quốc gia VN-2000, hệ độ cao quốc gia, kinh tuyến trung ương 107°, múi 6°. Tài liệu sử dụng để thành lập:
 - Thông tư số 05/2014/TT-BTNMT ngày 12/02/2014 của Bộ Tài nguyên và Môi trường Ban hành Danh mục địa danh dân cư, sơn văn, thủy văn, kinh tế - xã hội phục vụ công tác thành lập bản đồ tỉnh Bắc Giang.
 - Bản đồ địa giới hành chính tỷ lệ 1:25 000 được thực hiện theo Dự án "Hoàn thiện, hiện đại hóa hồ sơ, bản đồ địa giới hành chính và xây dựng cơ sở dữ liệu về địa giới hành chính trên địa bàn tỉnh Bắc Giang."

BẢN ĐỒ HIỆN TRẠNG ĐGHC PHƯỜNG NGÔ QUYỀN, THÀNH PHỐ BẮC GIANG, TỈNH BẮC GIANG



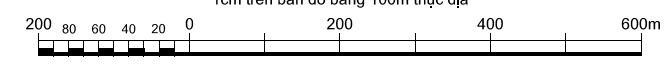
CHÚ GIẢI

- | | | | |
|--|--------------------------|--|------------------------------|
| | Địa giới xã đã xác định | | Đường nhựa; Đường cấp phối |
| | Ủy ban nhân dân | | Đường đất lớn; Đường mòn |
| | Bệnh viện; Trường học | | Sông, suối. |
| | Nhà thờ; Đình, chùa, đền | | Bình độ; Độ cao |
| | Bưu điện; Bia tưởng niệm | | phường Đa Mai |
| | | | Tên đơn vị hành chính cấp xã |

Ngày tháng năm 202	Ngày tháng năm 202	Ngày tháng năm 202
UBND PHƯỜNG NGÔ QUYỀN	UBND THÀNH PHỐ BẮC GIANG	UBND TỈNH BẮC GIANG

TỶ LỆ 1:10 000

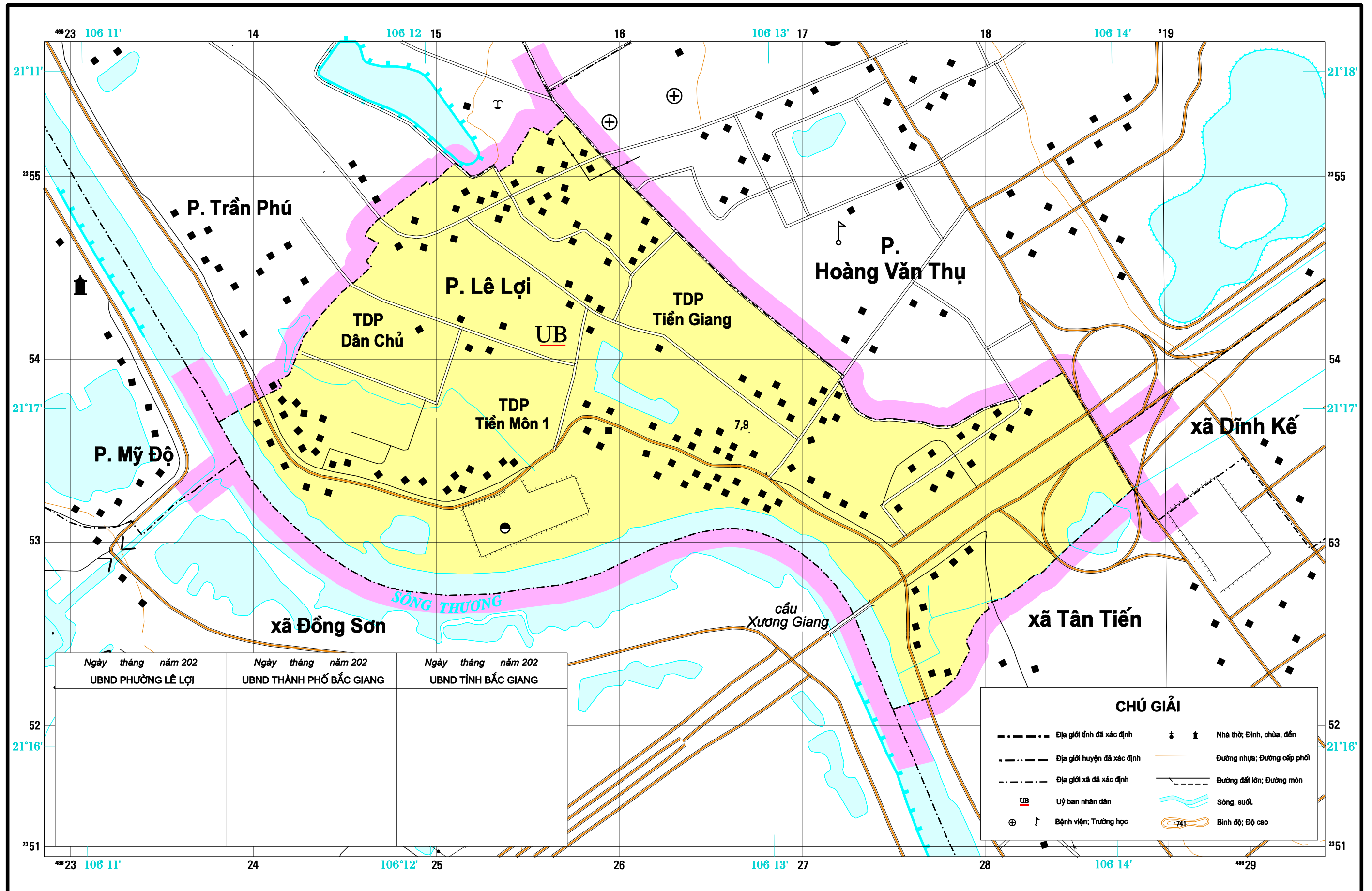
1cm trên bản đồ bằng 100m thực địa



Khoảng cao đều đường bình độ cơ bản là 5m

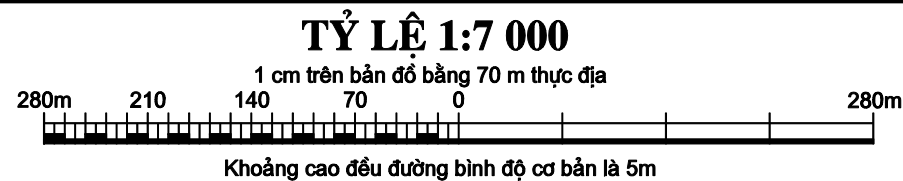
CÔNG TY TNHH TÀI NGUYÊN MÔI TRƯỜNG VÀ BẢN ĐỒ TP.HCM
 Bản đồ hiện trạng ĐGHC phường Ngô Quyền, thành phố Bắc Giang, tỉnh Bắc Giang được thành lập năm 2023. Hệ quy chiếu và hệ tọa độ quốc gia VN-2000, hệ độ cao quốc gia, kinh tuyến trung ương 107; múi 6°. Tài liệu sử dụng để thành lập:
 - Thông tư số 05/2014/TT-BTNMT ngày 12/02/2014 của Bộ Tài nguyên và Môi trường Ban hành Danh mục địa danh dân cư, sơn văn, thủy văn, kinh tế - xã hội phục vụ công tác thành lập bản đồ tỉnh Bắc Giang.
 - Bản đồ địa giới hành chính tỷ lệ 1:25 000 được thực hiện theo Dự án "Hoàn thiện, hiện đại hóa hồ sơ, bản đồ địa giới hành chính và xây dựng cơ sở dữ liệu về địa giới hành chính trên địa bàn tỉnh Bắc Giang."

BẢN ĐỒ HIỆN TRẠNG ĐGHC PHƯỜNG LÊ LỢI, THÀNH PHỐ BẮC GIANG, TỈNH BẮC GIANG



Ngày tháng năm 202	Ngày tháng năm 202	Ngày tháng năm 202
UBND PHƯỜNG LÊ LỢI	UBND THÀNH PHỐ BẮC GIANG	UBND TỈNH BẮC GIANG

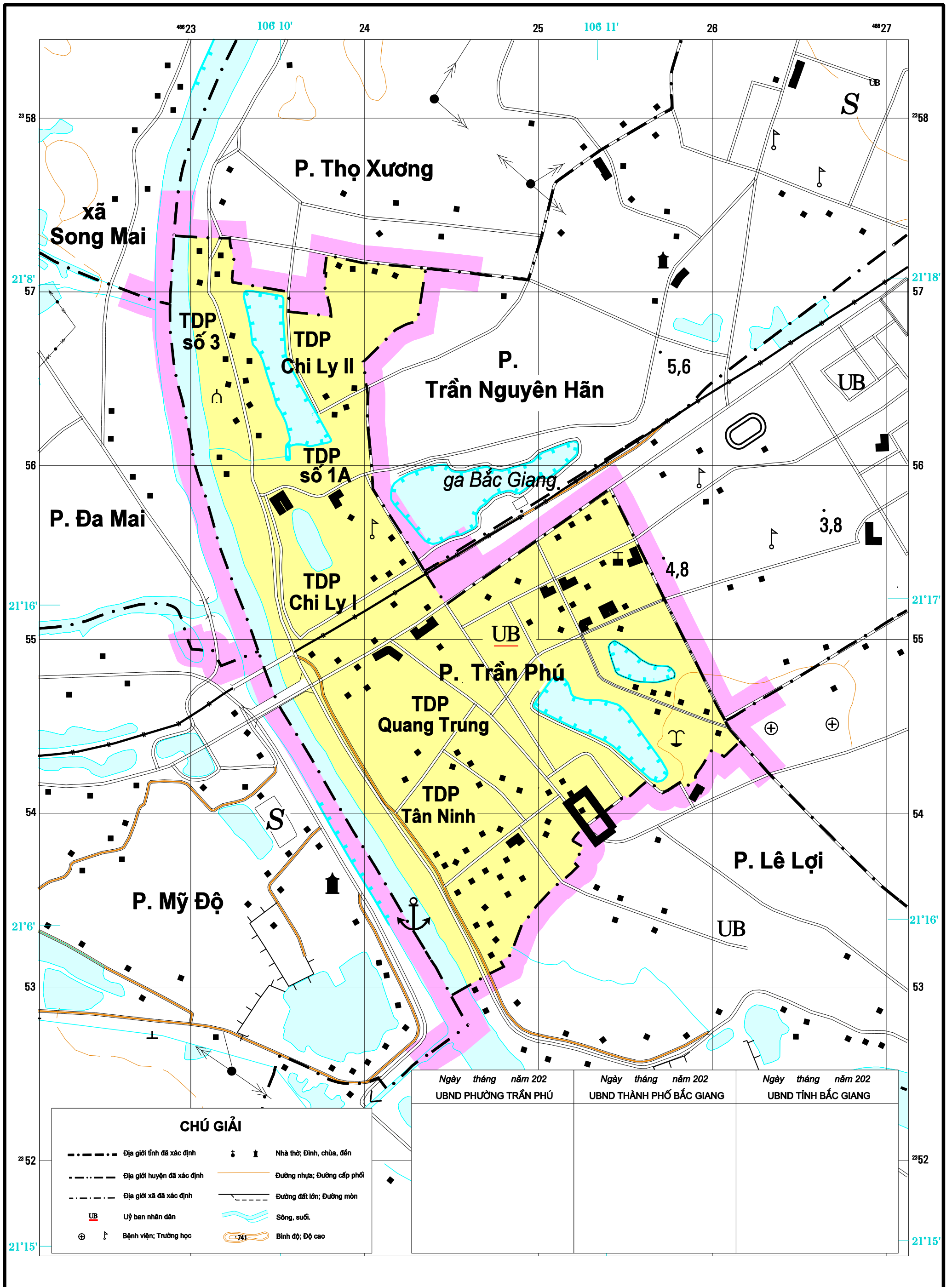
CHÚ GIẢI			
--- --	Địa giới tỉnh đã xác định	⚓	Nhà thờ; Đình, chùa, đền
- . - . -	Địa giới huyện đã xác định	—	Đường nhựa; Đường cấp phối
- - - - -	Địa giới xã đã xác định	— — —	Đường đất lớn; Đường mòn
UB	Ủy ban nhân dân	~~~~~	Sông, suối
⊕	Bệnh viện; Trường học	741	Bình độ; Độ cao



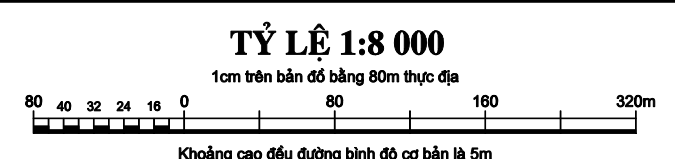
CÔNG TY TNHH TÀI NGUYÊN MÔI TRƯỜNG VÀ BẢN ĐỒ TP.HCM

Bản đồ hiện trạng ĐGHC phường Lê Lợi, Thành phố Bắc Giang, tỉnh Bắc Giang được thành lập năm 2023.
 Hệ quy chiếu và hệ tọa độ quốc gia VN-2000, hệ độ cao quốc gia, kinh tuyến trung ương 107°, múi 6°. Tài liệu sử dụng để thành lập:
 - Thông tư số 05/2014/TT-BTNMT ngày 12/02/2014 của Bộ Tài nguyên và Môi trường Ban hành Danh mục địa danh dân cư, sơn văn, thủy văn, kinh tế - xã hội phục vụ công tác thành lập bản đồ tỉnh Bắc Giang.
 - Bản đồ địa giới hành chính tỷ lệ 1:25 000 được thực hiện theo Dự án "Hoàn thiện, hiện đại hóa hồ sơ, bản đồ địa giới hành chính và xây dựng cơ sở dữ liệu về địa giới hành chính trên địa bàn tỉnh Bắc Giang."

BẢN ĐỒ HIỆN TRẠNG ĐGHC PHƯỜNG TRẦN PHÚ, THÀNH PHỐ BẮC GIANG, TỈNH BẮC GIANG

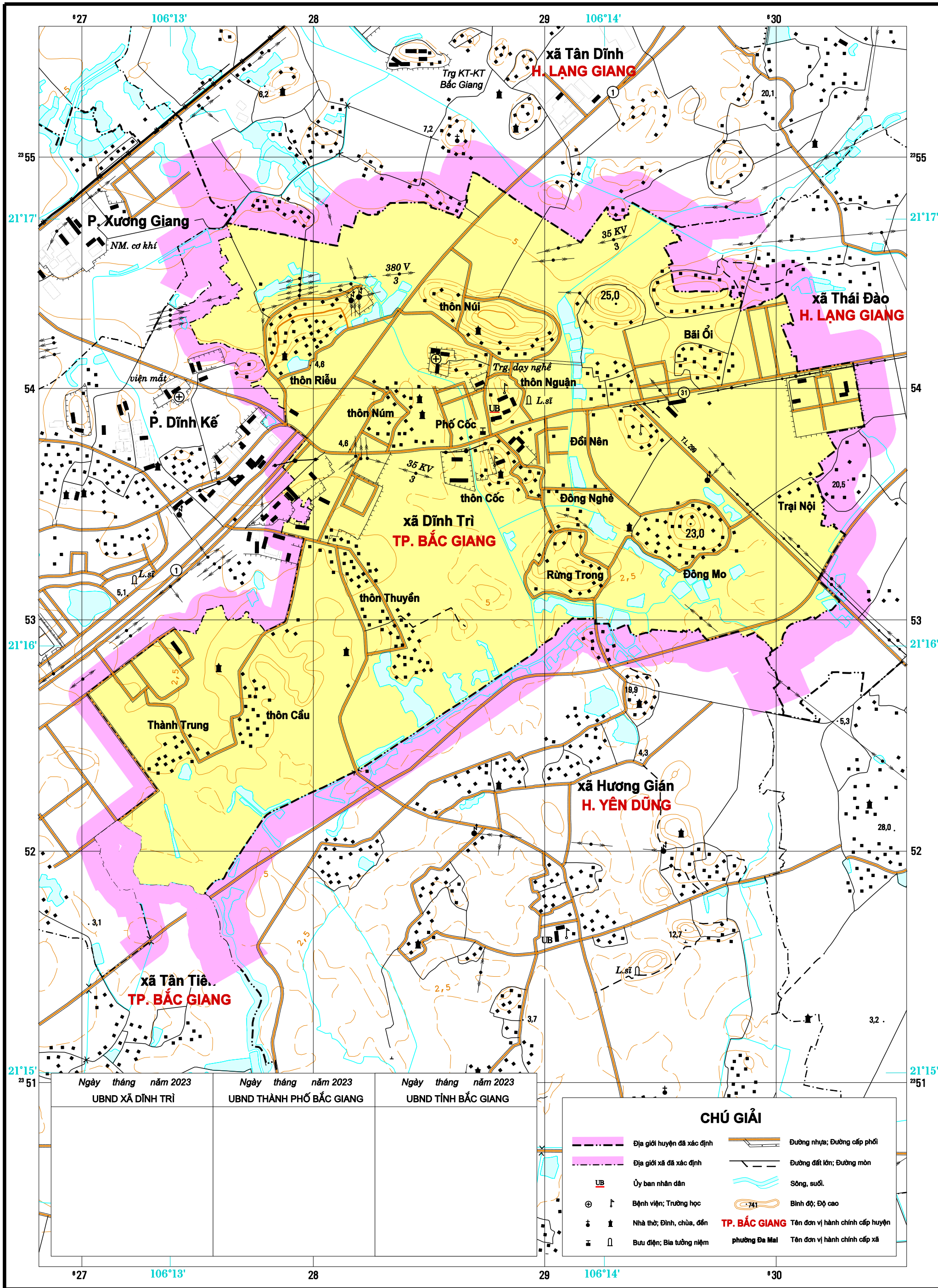


Ngày tháng năm 202	Ngày tháng năm 202	Ngày tháng năm 202
UBND PHƯỜNG TRẦN PHÚ	UBND THÀNH PHỐ BẮC GIANG	UBND TỈNH BẮC GIANG



CÔNG TY TNHH TÀI NGUYÊN MÔI TRƯỜNG VÀ BẢN ĐỒ TP.HCM
 Bản đồ hiện trạng ĐGHC phường Trần Phú, thành phố Bắc Giang, tỉnh Bắc Giang được thành lập năm 2023.
 Hệ quy chiếu và hệ tọa độ quốc gia VN-2000, hệ độ cao quốc gia, kinh tuyến trung ương 107°; múi 6°. Tài liệu số dùng để thành lập:
 - Thông tư số 05/2014/TT-BTNMT ngày 12/02/2014 của Bộ Tài nguyên và Môi trường Ban hành Danh mục địa danh dân cư, sơn văn, thủy văn, kinh tế - xã hội phục vụ công tác thành lập bản đồ tỉnh Bắc Giang.
 - Bản đồ địa giới hành chính tỷ lệ 1:25 000 được thực hiện theo Dự án "Hoàn thiện, hiện đại hóa hồ sơ, bản đồ địa giới hành chính và xây dựng cơ sở dữ liệu về địa giới hành chính trên địa bàn tỉnh Bắc Giang."

BẢN ĐỒ HIỆN TRẠNG XÃ DĨNH TRÌ, THÀNH PHỐ BẮC GIANG, TỈNH BẮC GIANG



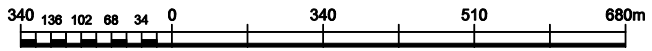
Ngày tháng năm 2023	Ngày tháng năm 2023	Ngày tháng năm 2023
UBND XÃ DĨNH TRÌ	UBND THÀNH PHỐ BẮC GIANG	UBND TỈNH BẮC GIANG

CHÚ GIẢI

- Địa giới huyện đã xác định
- Địa giới xã đã xác định
- UB Ủy ban nhân dân
- + Bệnh viện; Trường học
- * Nhà thờ; Đình, chùa, đền
- ⏏ Bưu điện; Bia tưởng niệm
- Đường nhựa; Đường cấp phối
- Đường đất lớn; Đường mòn
- Sông, suối.
- Bình độ; Độ cao
- TP. BẮC GIANG** Tên đơn vị hành chính cấp huyện
- phường Đa Mai** Tên đơn vị hành chính cấp xã

TỶ LỆ 1:17 000

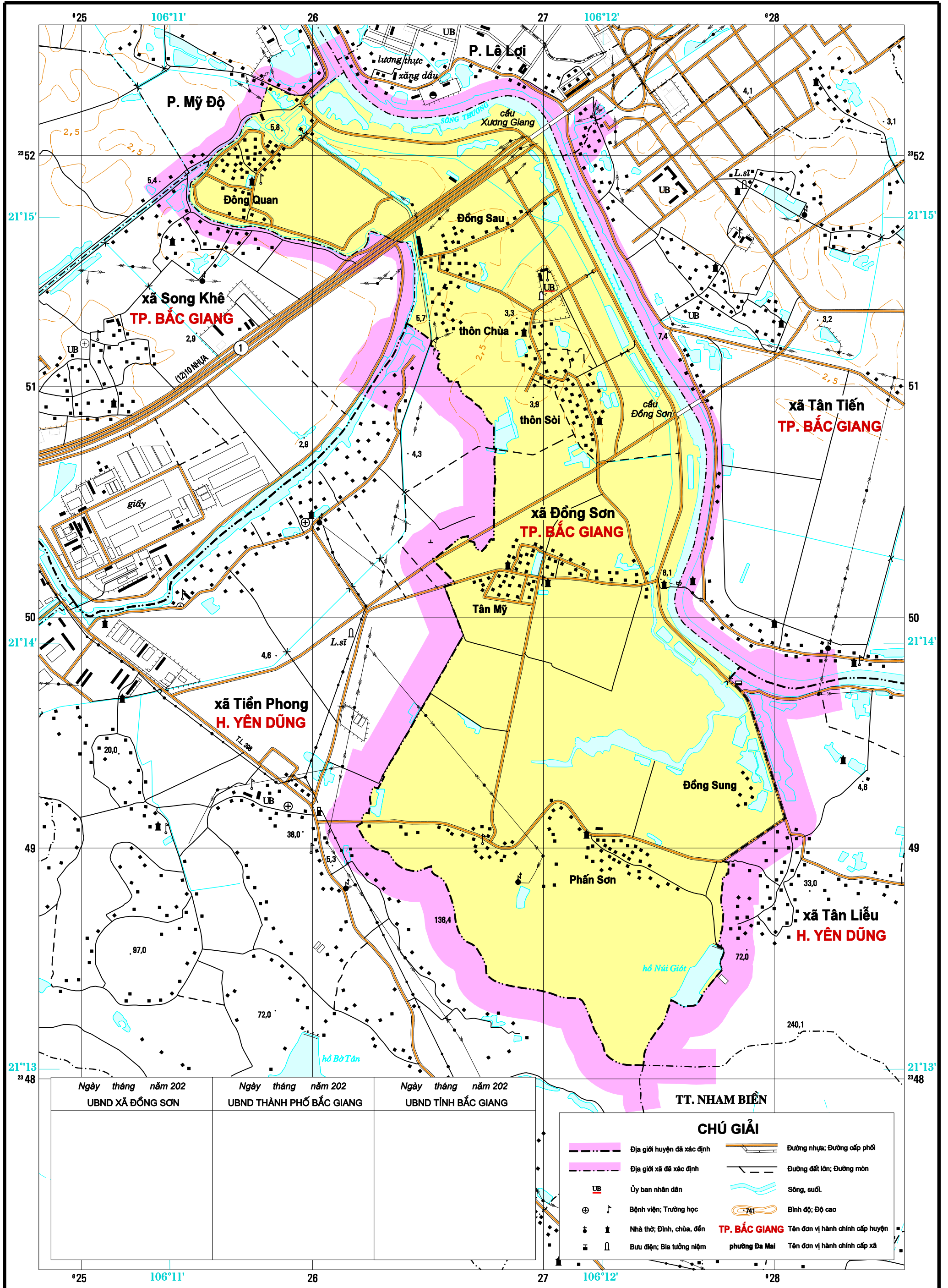
1cm trên bản đồ bằng 170m thực địa



Khoảng cao đều đường bình độ cơ bản là 5m

CÔNG TY TNHH TÀI NGUYÊN MÔI TRƯỜNG VÀ BẢN ĐỒ TP.HCM
 Bản đồ hiện trạng ĐHC xã Dinh Trì, thành phố Bắc Giang, tỉnh Bắc Giang được thành lập năm 2023.
 Hệ quy chiếu và hệ tọa độ quốc gia VN-2000, hệ độ cao quốc gia, kinh tuyến trung ương 107° 0' 0". Tài liệu sử dụng để thành lập:
 - Thông tư số 05/2014/TT-BTNMT ngày 12/02/2014 của Bộ Tài nguyên và Môi trường Ban hành Danh mục địa danh dân cư, sông, vãn, thủy văn, kinh tế - xã hội phục vụ công tác thành lập bản đồ tỉnh Bắc Giang.
 - Bản đồ địa giới hành chính tỷ lệ 1:25 000 được thực hiện theo Dự án "Hoàn thiện, hiện đại hóa hồ sơ, bản đồ địa giới hành chính và xây dựng cơ sở dữ liệu về địa giới hành chính trên địa bàn tỉnh Bắc Giang."

BẢN ĐỒ HIỆN TRẠNG XÃ ĐỒNG SƠN, THÀNH PHỐ BẮC GIANG, TỈNH BẮC GIANG



Ngày tháng năm 202
UBND XÃ ĐỒNG SƠN

Ngày tháng năm 202
UBND THÀNH PHỐ BẮC GIANG

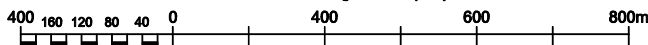
Ngày tháng năm 202
UBND TỈNH BẮC GIANG

CHÚ GIẢI

- | | | | |
|--|----------------------------|----------------------|---------------------------------|
| | Địa giới huyện đã xác định | | Đường nhựa; Đường cấp phối |
| | Địa giới xã đã xác định | | Đường đất lớn; Đường mòn |
| | Ủy ban nhân dân | | Sông, suối |
| | Bệnh viện; Trường học | | Bình độ; Độ cao |
| | Nhà thờ; Đình, chùa, đền | TP. BẮC GIANG | Tên đơn vị hành chính cấp huyện |
| | Bưu điện; Bia tưởng niệm | phường Đa Mai | Tên đơn vị hành chính cấp xã |

TỶ LỆ 1:20 000

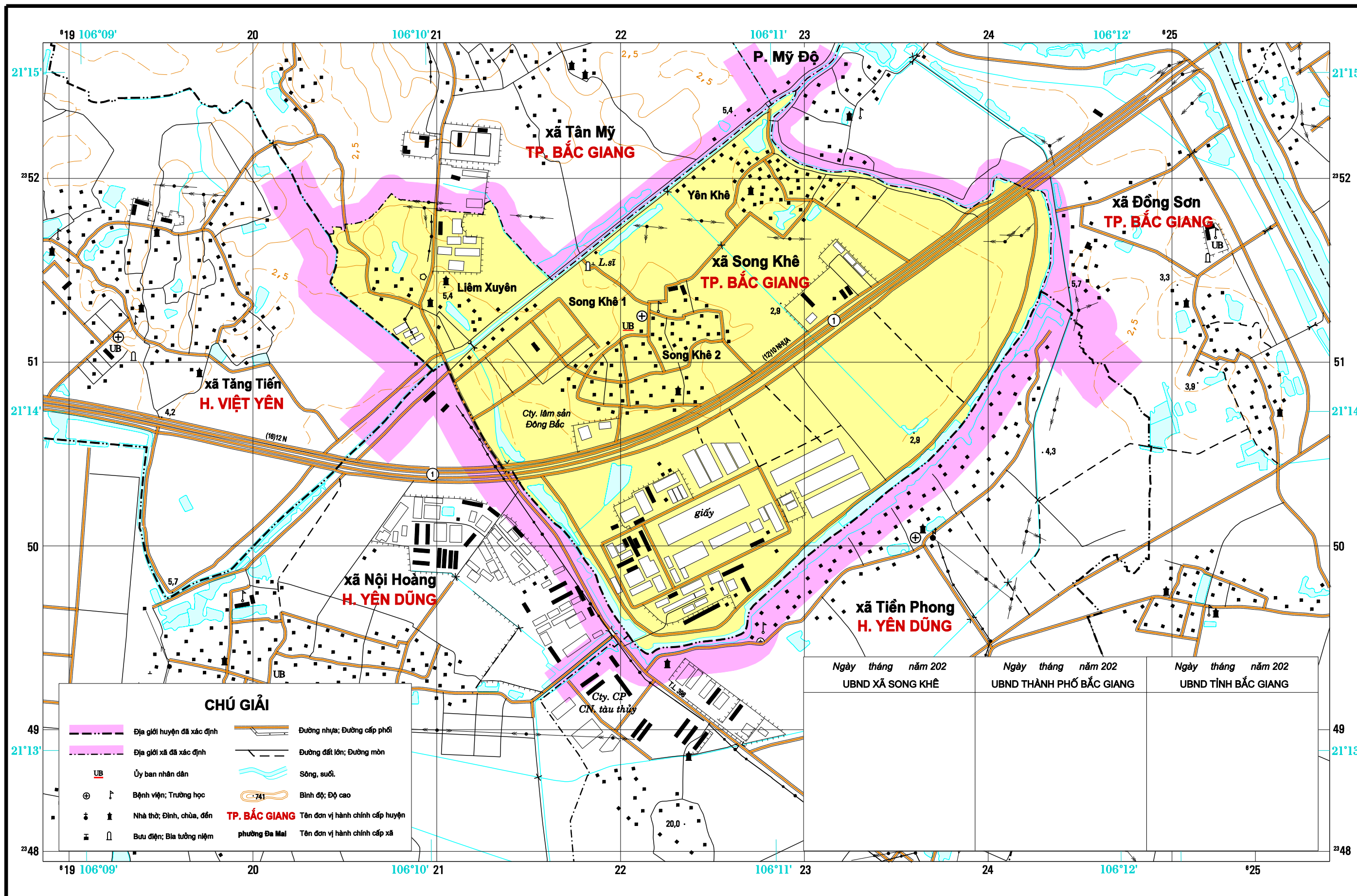
1cm trên bản đồ bằng 200m thực địa



Khoảng cao đều đường bình độ cơ bản là 5m

CÔNG TY TNHH TÀI NGUYÊN MÔI TRƯỜNG VÀ BẢN ĐỒ TP.HCM
Bản đồ hiện trạng ĐGHC xã Đồng Sơn, thành phố Bắc Giang, tỉnh Bắc Giang được thành lập năm 2023.
Hệ quy chiếu và hệ tọa độ quốc gia VN-2000, hệ độ cao quốc gia, kinh tuyến trung ương 107° 0' 0". Tài liệu sử dụng để thành lập:
- Thông tư số 05/2014/TT-BTNMT ngày 12/02/2014 của Bộ Tài nguyên và Môi trường Ban hành Danh mục địa danh dân cư, sơn văn, thủy văn, kinh tế - xã hội phục vụ công tác thành lập bản đồ tỉnh Bắc Giang.
- Bản đồ địa giới hành chính tỷ lệ 1:25 000 được thực hiện theo Dự án "Hoàn thiện, hiện đại hóa hồ sơ, bản đồ địa giới hành chính và xây dựng cơ sở dữ liệu về địa giới hành chính trên địa bàn tỉnh Bắc Giang."

BẢN ĐỒ HIỆN TRẠNG ĐGHC XÃ SONG KHÊ, THÀNH PHỐ BẮC GIANG, TỈNH BẮC GIANG



TỶ LỆ 1:17 000

1cm trên bản đồ bằng 170m thực địa

340 272 136 68 34 0 340 510 680m

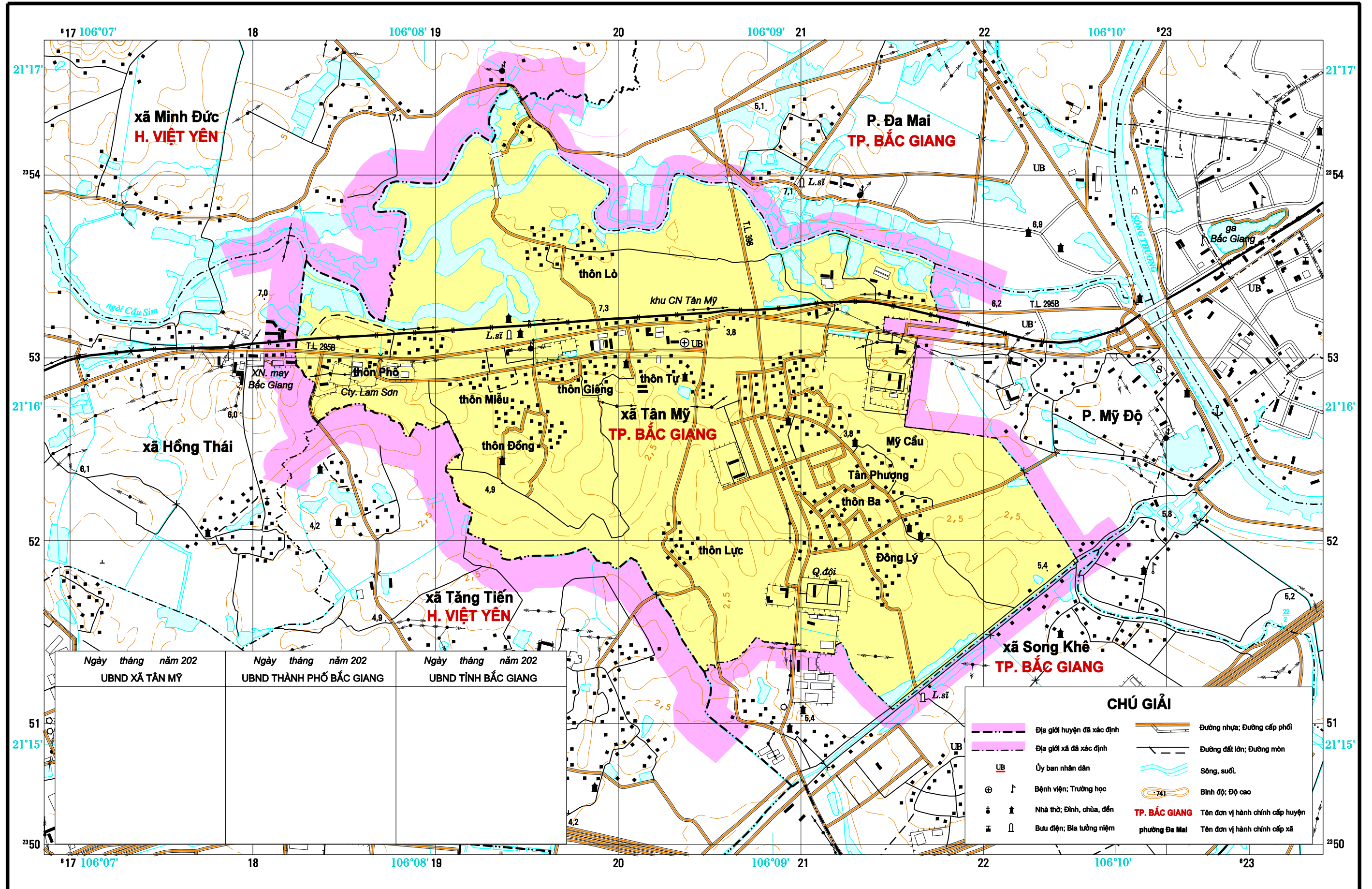
Khoảng cao đều đường bình độ cơ bản là 5m

CÔNG TY TNHH TÀI NGUYÊN MÔI TRƯỜNG VÀ BẢN ĐỒ TP.HCM

Bản đồ hiện trạng ĐGHC xã Song Khê, thành phố Bắc Giang, tỉnh Bắc Giang được thành lập năm 2023. Hệ quy chiếu và hệ tọa độ quốc gia VN-2000, hệ độ cao quốc gia, kinh tuyến trung ương 107°, múi 6°. Tài liệu sử dụng để thành lập:

- Thông tư số 05/2014/TT-BTNMT ngày 12/02/2014 của Bộ Tài nguyên và Môi trường Ban hành Danh mục địa danh dân cư, sơn văn, thủy văn, kinh tế - xã hội phục vụ công tác thành lập bản đồ tỉnh Bắc Giang.
- Bản đồ địa giới hành chính tỷ lệ 1:25 000 được thực hiện theo Dự án "Hoàn thiện, hiện đại hóa hồ sơ, bản đồ địa giới hành chính và xây dựng cơ sở dữ liệu về địa giới hành chính trên địa bàn tỉnh Bắc Giang."

BẢN ĐỒ HIỆN TRẠNG ĐGHC XÃ TÂN MỸ, THÀNH PHỐ BẮC GIANG, TỈNH BẮC GIANG



Ngày tháng năm 202	Ngày tháng năm 202	Ngày tháng năm 202
UBND XÃ TÂN MỸ	UBND THÀNH PHỐ BẮC GIANG	UBND TỈNH BẮC GIANG

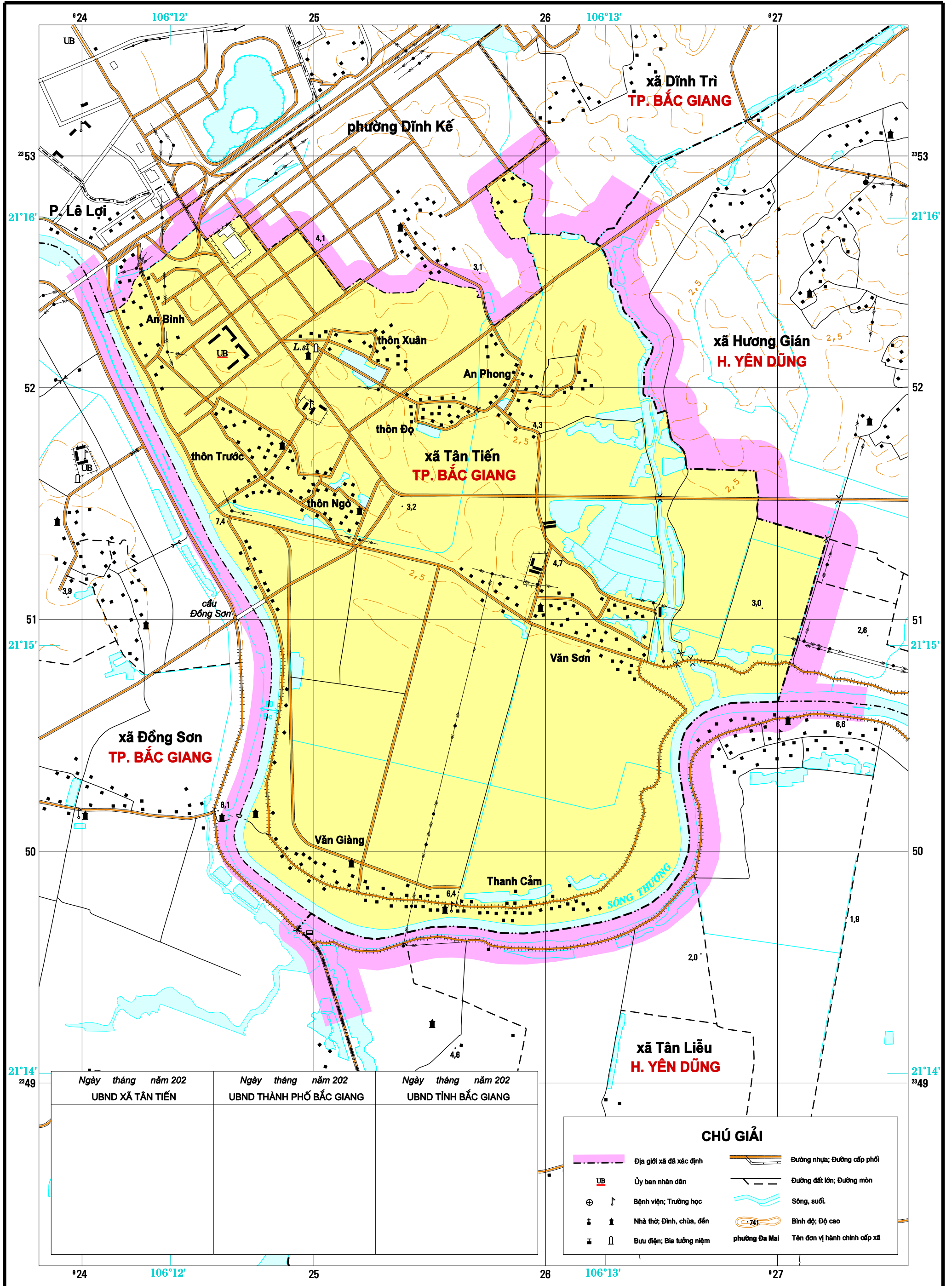
CHÚ GIẢI

	Địa giới huyện đã xác định		Đường nhựa; Đường cấp phối
	Địa giới xã đã xác định		Đường đất lớn; Đường mòn
	Ủy ban nhân dân		Sông, suối
	Bệnh viện; Trường học		Bình độ; Độ cao
	Nhà thờ; Đình, chùa, đền		TP. BẮC GIANG Tên đơn vị hành chính cấp huyện
	Bưu điện; Bia tưởng niệm		phường Đa Mai Tên đơn vị hành chính cấp xã



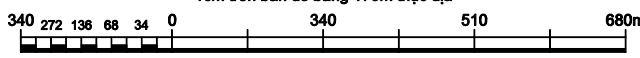
CÔNG TY TNHH TÀI NGUYÊN MÔI TRƯỜNG VÀ BẢN ĐỒ TP.HCM
 Bản đồ hiện trạng ĐGHC xã Tân Mỹ, thành phố Bắc Giang, tỉnh Bắc Giang được thành lập năm 2023. Hệ quy chiếu và hệ tọa độ quốc gia VN-2000, hệ độ cao quốc gia, kinh tuyến trung ương 107° mới 6°. Tài liệu sử dụng để thành lập:
 - Thông tư số 05/2014/TT-BTNMT ngày 12/02/2014 của Bộ Tài nguyên và Môi trường Ban hành Danh mục địa danh dân cư, sông, suối, kênh rạch - xã hội phục vụ công tác thành lập bản đồ tỉnh Bắc Giang.
 - Bản đồ địa giới hành chính tỷ lệ 1:25 000 được thực hiện theo Dự án "Hoàn thiện, hiện đại hóa hồ sơ, bản đồ địa giới hành chính và xây dựng cơ sở dữ liệu về địa giới hành chính trên địa bàn tỉnh Bắc Giang."

BẢN ĐỒ HIỆN TRẠNG XÃ TÂN TIẾN, THÀNH PHỐ BẮC GIANG, TỈNH BẮC GIANG



TỶ LỆ 1:17 000

1cm trên bản đồ bằng 170m thực địa



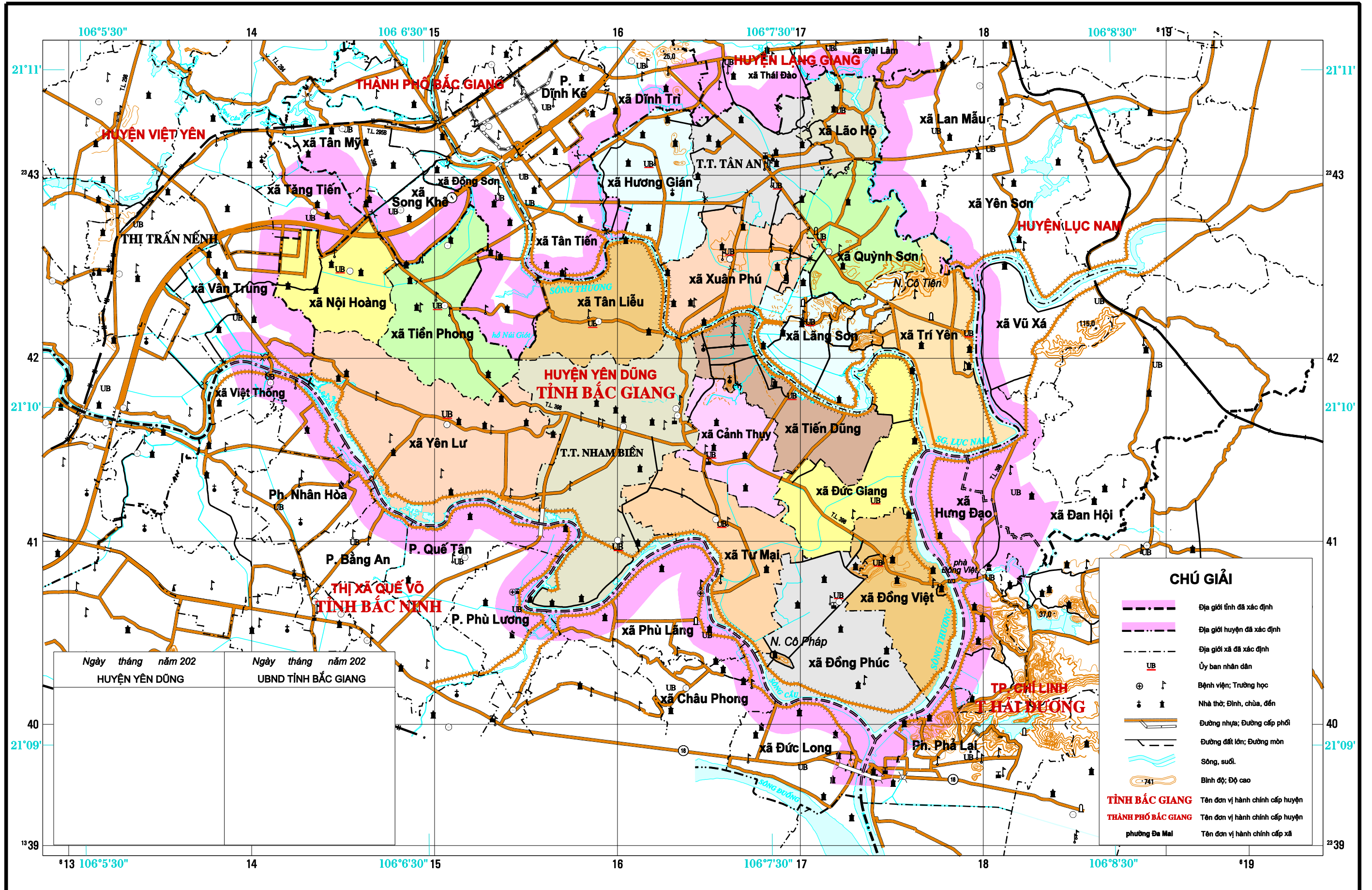
Khoảng cao đều đường bình độ cơ bản là 5m

CHÚ GIẢI

- Địa giới xã đã xác định
- Ủy ban nhân dân
- Bệnh viện; Trường học
- Nhà thờ; Đình, chùa, đền
- Bưu điện; Bia tưởng niệm
- Đường nhựa; Đường cấp phối
- Đường đất lớn; Đường mòn
- Sông, suối.
- Bình độ; Độ cao
- phường Đa Mai
- Tên đơn vị hành chính cấp xã

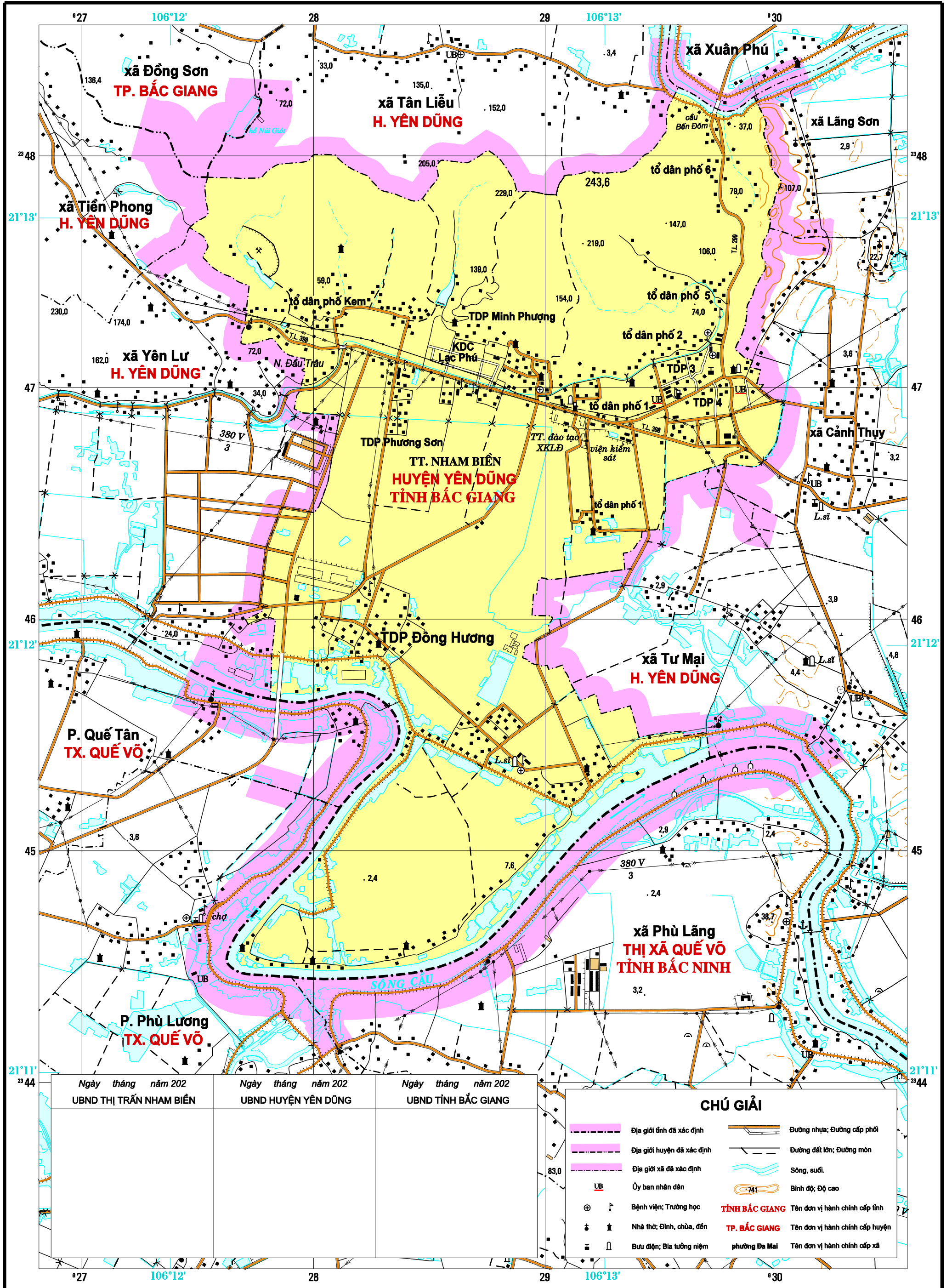
CÔNG TY TNHH TÀI NGUYÊN MÔI TRƯỜNG VÀ BẢN ĐỒ TP.HCM
 Bản đồ hiện trạng ĐHC xã Tân Tiến, thành phố Bắc Giang, tỉnh Bắc Giang được thành lập năm 2023.
 Hệ quy chiếu và hệ tọa độ quốc gia VN-2000, hệ độ cao quốc gia, kinh tuyến trung ương 107°; múi 6°. Tài liệu sử dụng để thành lập:
 - Thông tư số 05/2014/TT-BTNMT ngày 12/02/2014 của Bộ Tài nguyên và Môi trường Ban hành Danh mục địa danh dân cư, sơn văn, thủy văn, kinh tế - xã hội phục vụ công tác thành lập bản đồ tỉnh Bắc Giang.
 - Bản đồ địa giới hành chính tỷ lệ 1:25 000 được thực hiện theo Dự án "Hoàn thiện, hiện đại hóa hồ sơ, bản đồ địa giới hành chính và xây dựng cơ sở dữ liệu về địa giới hành chính trên địa bàn tỉnh Bắc Giang."

BẢN ĐỒ HIỆN TRẠNG ĐGHČ HUYỆN YÊN DŨNG, TỈNH BẮC GIANG



CÔNG TY TNHH TÀI NGUYÊN MÔI TRƯỜNG VÀ BẢN ĐỒ TP.HCM
 Bản đồ hiện trạng ĐGHČ huyện Yên Dũng, tỉnh Bắc Giang được thành lập năm 2023.
 Hệ quy chiếu và hệ tọa độ quốc gia VN-2000, hệ độ cao quốc gia, kinh tuyến trung ương 107°, múi 6°. Tài liệu sử dụng để thành lập:
 - Thông tư số 05/2014/TT-BTNMT ngày 12/02/2014 của Bộ Tài nguyên và Môi trường Ban hành Danh mục địa danh dân cư, cơ sở văn, thủy văn, kinh tế - xã hội phục vụ công tác thành lập bản đồ tỉnh Bắc Giang.
 - Bản đồ địa giới hành chính tỷ lệ 1:25 000 được thực hiện theo Dự án "Hoàn thiện, hiện đại hóa hồ sơ, bản đồ địa giới hành chính và xây dựng cơ sở dữ liệu về địa giới hành chính trên địa bàn tỉnh Bắc Giang."

BẢN ĐỒ HIỆN TRẠNG THỊ TRẤN NHAM BIÊN, HUYỆN YÊN DŨNG, TỈNH BẮC GIANG



TỶ LỆ 1:30 000

1cm trên bản đồ bằng 300m thực địa

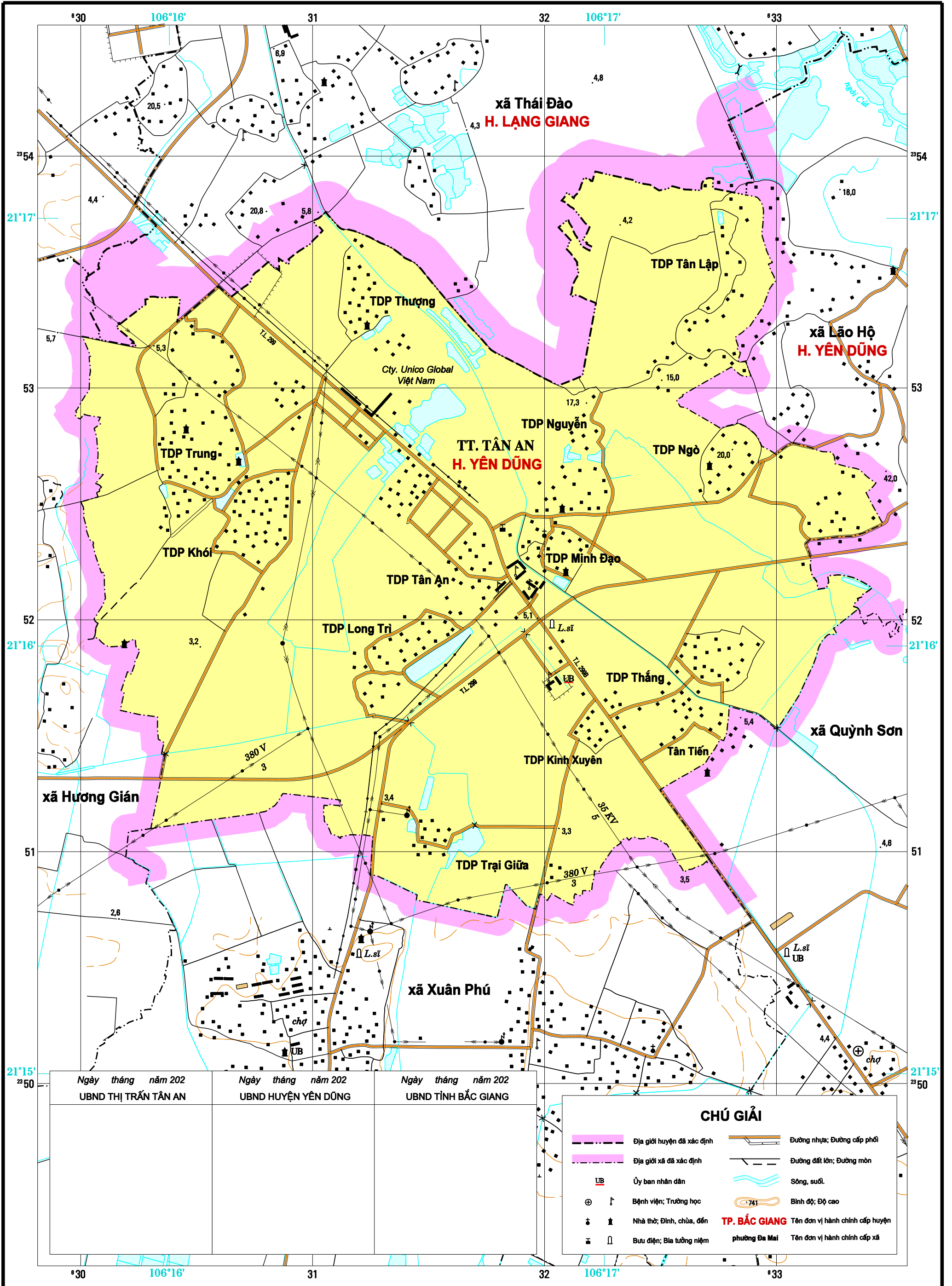
600 480 240 120 60 0 600 900 1200m

Khoảng cao đều đường bình độ cơ bản là 5m

CÔNG TY TNHH TÀI NGUYÊN MÔI TRƯỜNG VÀ BẢN ĐỒ TP.HCM

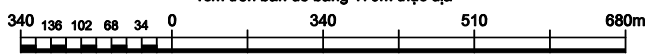
Bản đồ hiện trạng ĐGHC thị trấn Nam Biên, huyện Yên Dũng, tỉnh Bắc Giang được thành lập năm 2023. Hệ quy chiếu và hệ tọa độ quốc gia VN-2000, hệ độ cao quốc gia, kinh tuyến trung ương 107°, múi 6°. Tài liệu sử dụng để thành lập:
 - Thông tư số 05/2014/TT-BTNMT ngày 12/02/2014 của Bộ Tài nguyên và Môi trường Ban hành Danh mục địa danh đất đai, sơn văn, thủy văn, kinh tế - xã hội phục vụ công tác thành lập bản đồ tỉnh Bắc Giang.
 - Bản đồ địa giới hành chính tỷ lệ 1:25 000 được thực hiện theo Dự án "Hoàn thiện, hiện đại hóa hồ sơ, bản đồ địa giới hành chính và xây dựng cơ sở dữ liệu về địa giới hành chính trên địa bàn tỉnh Bắc Giang."

BẢN ĐỒ HIỆN TRẠNG THỊ TRẤN TÂN AN, HUYỆN YÊN DŨNG, TỈNH BẮC GIANG



TỶ LỆ 1:17 000

1cm trên bản đồ bằng 170m thực địa

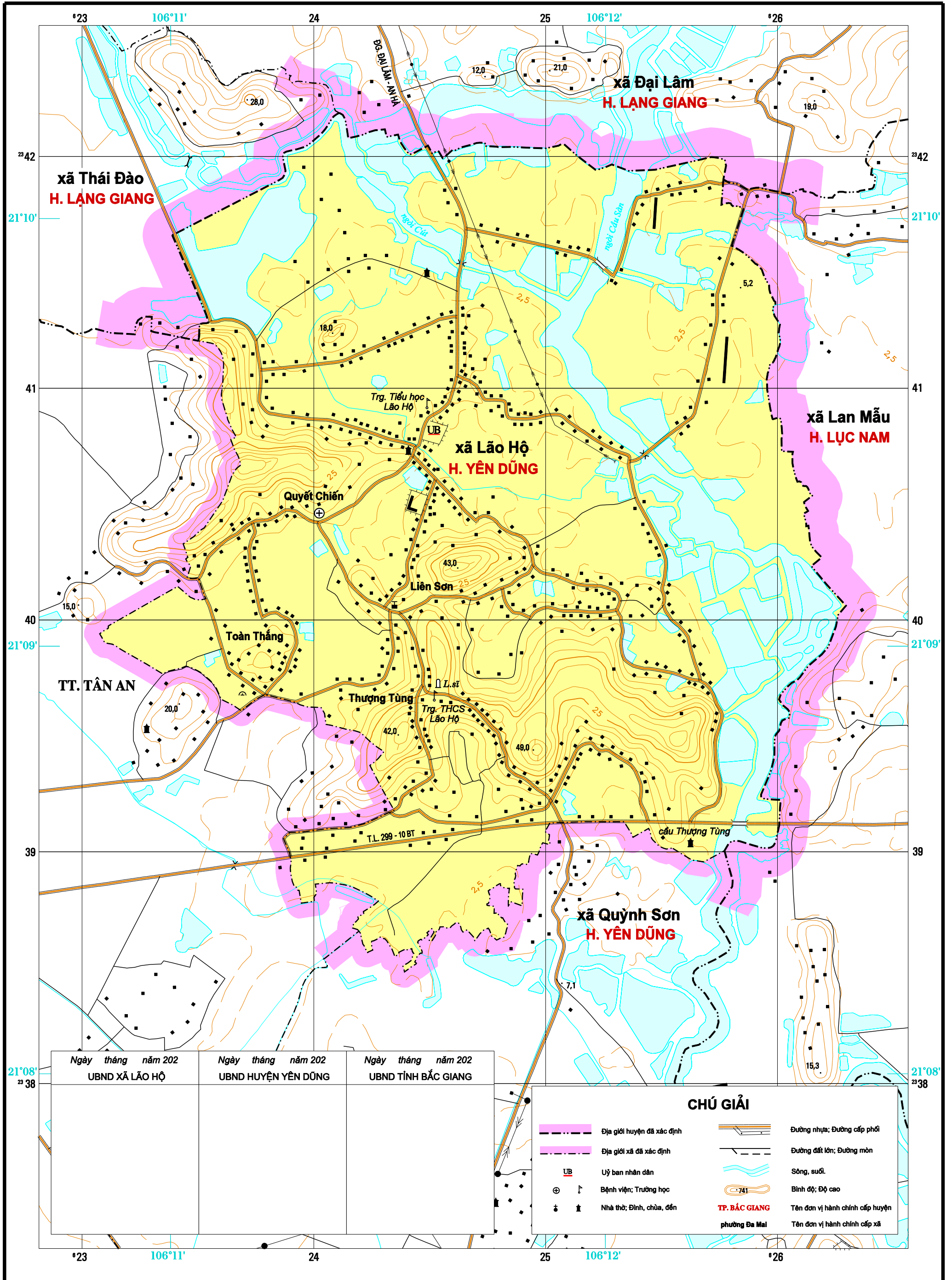


Khoảng cao đều đường bình độ cơ bản là 5m

CÔNG TY TNHH TÀI NGUYÊN MÔI TRƯỜNG VÀ BẢN ĐỒ TP.HCM

Bản đồ hiện trạng ĐGHCT thị trấn Tân An, huyện Yên Dũng, tỉnh Bắc Giang được thành lập năm 2023. Hệ quy chiếu và hệ tọa độ quốc gia VN-2000, hệ độ cao quốc gia, kinh tuyến trung ương 107° mới 6'. Tài liệu sử dụng để thành lập:
 - Thông tư số 05/2014/TT-BTNMT ngày 12/02/2014 của Bộ Tài nguyên và Môi trường Ban hành Danh mục địa danh địa cư, sơn văn, thủy văn, kinh tế - xã hội phục vụ công tác thành lập bản đồ tỉnh Bắc Giang.
 - Bản đồ địa giới hành chính tỷ lệ 1:25 000 được thực hiện theo Dự án "Hoàn thiện, hiện đại hóa hồ sơ, bản đồ địa giới hành chính và xây dựng cơ sở dữ liệu về địa giới hành chính trên địa bàn tỉnh Bắc Giang."

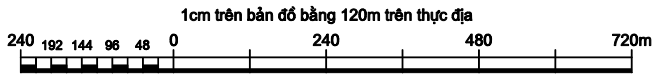
BẢN ĐỒ HIỆN TRẠNG ĐGHČ XÃ LÃO HỘ, HUYỆN YÊN DŨNG, TỈNH BẮC GIANG



Ngày tháng năm 202	Ngày tháng năm 202	Ngày tháng năm 202
UBND XÃ LÃO HỘ	UBND HUYỆN YÊN DŨNG	UBND TỈNH BẮC GIANG

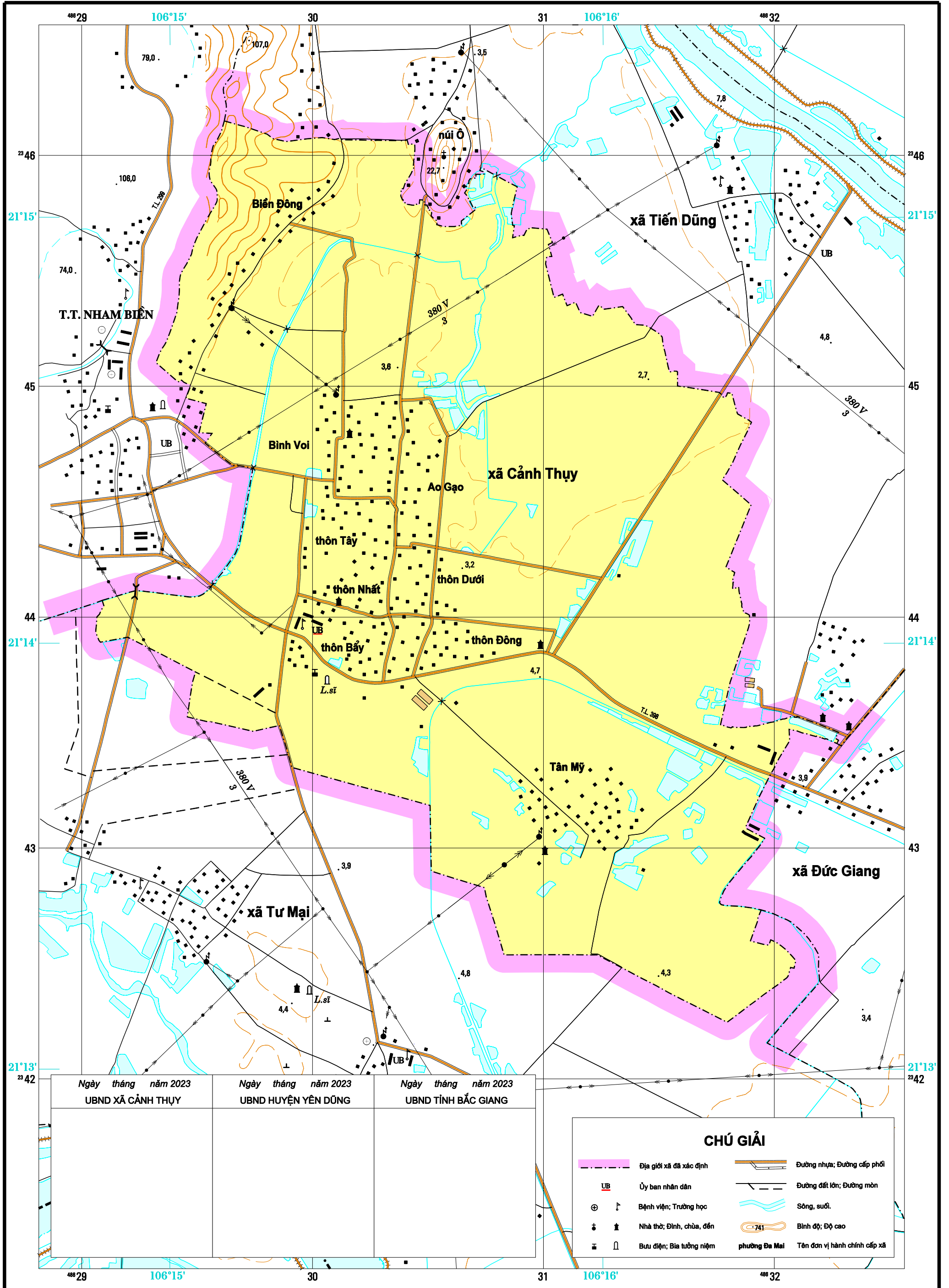
CHÚ GIẢI	
	Địa giới huyện đã xác định
	Địa giới xã đã xác định
	Ủy ban nhân dân
	Bệnh viện; Trường học
	Nhà thờ; Đình, chùa, đền
	Đường nhựa; Đường cấp phối
	Đường đất lớn; Đường mòn
	Sông, suối
	Bình độ; Độ cao
	Tên đơn vị hành chính cấp huyện
	Tên đơn vị hành chính cấp xã

TỶ LỆ 1:12 000



CÔNG TY TNHH TÀI NGUYÊN MÔI TRƯỜNG VÀ BẢN ĐỒ TP.HCM
 Bản đồ hiện trạng ĐGHČ xã Lão Hộ, huyện Yên Dũng, tỉnh Bắc Giang được thành lập năm 2023.
 Hệ quy chiếu và hệ tọa độ quốc gia VN-2000, hệ độ cao quốc gia, kinh tuyến trung ương 107°, múi 6°. Tài liệu sử dụng để thành lập:
 - Thông tư số 05/2014/TT-BTNMT ngày 12/02/2014 của Bộ Tài nguyên và Môi trường Ban hành Danh mục địa danh dân cư, sơn văn, thủy văn, kinh tế - xã hội phục vụ công tác thành lập bản đồ tỉnh Bắc Giang.
 - Bản đồ địa giới hành chính tỷ lệ 1:25 000 được thực hiện theo Dự án "Hoàn thiện, hiện đại hóa hồ sơ, bản đồ địa giới hành chính và xây dựng cơ sở dữ liệu về địa giới hành chính trên địa bàn tỉnh Bắc Giang."

BẢN ĐỒ HIỆN TRẠNG XÃ CẢNH THỤY, HUYỆN YÊN DŨNG, TỈNH BẮC GIANG



Ngày tháng năm 2023
UBND XÃ CẢNH THỤY

Ngày tháng năm 2023
UBND HUYỆN YÊN DŨNG

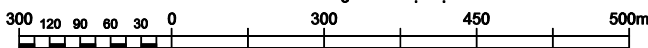
Ngày tháng năm 2023
UBND TỈNH BẮC GIANG

CHÚ GIẢI

- | | | | |
|--|--------------------------|--|------------------------------|
| | Địa giới xã đã xác định | | Đường nhựa; Đường cấp phối |
| | Ủy ban nhân dân | | Đường đất lớn; Đường mòn |
| | Bệnh viện; Trường học | | Sông, suối. |
| | Nhà thờ; Đình, chùa, đền | | Bình độ; Độ cao |
| | Bưu điện; Bia tưởng niệm | | phường Đa Mai |
| | | | Tên đơn vị hành chính cấp xã |

TỶ LỆ 1:15 000

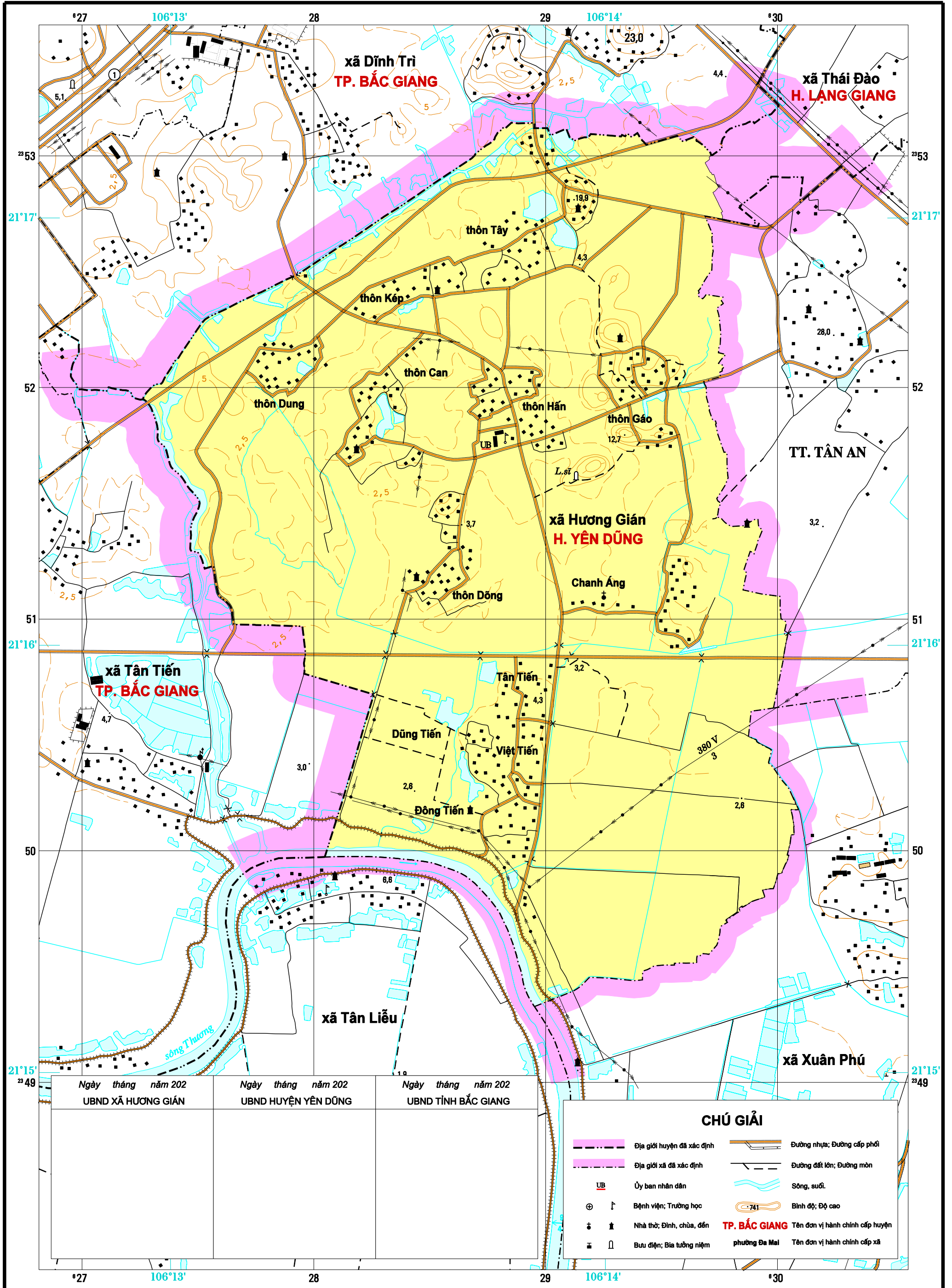
1cm trên bản đồ bằng 150m thực địa



Khoảng cao đều đường bình độ cơ bản là 5m

CÔNG TY TNHH TÀI NGUYÊN MÔI TRƯỜNG VÀ BẢN ĐỒ TP.HCM
 Bản đồ hiện trạng ĐGHHC xã Cảnh Thủy, huyện Yên Dũng, tỉnh Bắc Giang được thành lập năm 2023.
 Hệ quy chiếu và hệ tọa độ quốc gia VN-2000, hệ độ cao quốc gia, kinh tuyến trung ương 107, múi 6. Tài liệu sử dụng để thành lập:
 - Thông tư số 05/2014/TT-BTNMT ngày 12/02/2014 của Bộ Tài nguyên và Môi trường Ban hành Danh mục địa danh dân cư, sơn văn, thủy văn, kinh tế - xã hội phục vụ công tác thành lập bản đồ tỉnh Bắc Giang.
 - Bản đồ địa giới hành chính tỷ lệ 1:25 000 được thực hiện theo Dự án "Hoàn thiện, hiện đại hóa hồ sơ, bản đồ địa giới hành chính và xây dựng cơ sở dữ liệu về địa giới hành chính trên địa bàn tỉnh Bắc Giang."

BẢN ĐỒ HIỆN TRẠNG XÃ HƯƠNG GIÁN, HUYỆN YÊN DŨNG, TỈNH BẮC GIANG



Ngày tháng năm 202
UBND XÃ HƯƠNG GIÁN

Ngày tháng năm 202
UBND HUYỆN YÊN DŨNG

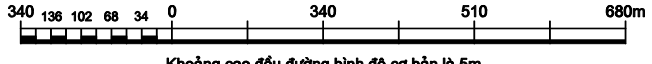
Ngày tháng năm 202
UBND TỈNH BẮC GIANG

CHÚ GIẢI

- Địa giới huyện đã xác định
- Địa giới xã đã xác định
- Ủy ban nhân dân
- Bệnh viện; Trường học
- Nhà thờ; Đình, chùa, đền
- Bưu điện; Bia tưởng niệm
- Đường nhựa; Đường cấp phối
- Đường đất lớn; Đường mòn
- Sông, suối.
- Bình độ; Độ cao
- TP. BẮC GIANG** Tên đơn vị hành chính cấp huyện
- phường Đa Mai Tên đơn vị hành chính cấp xã

TỶ LỆ 1:17 000

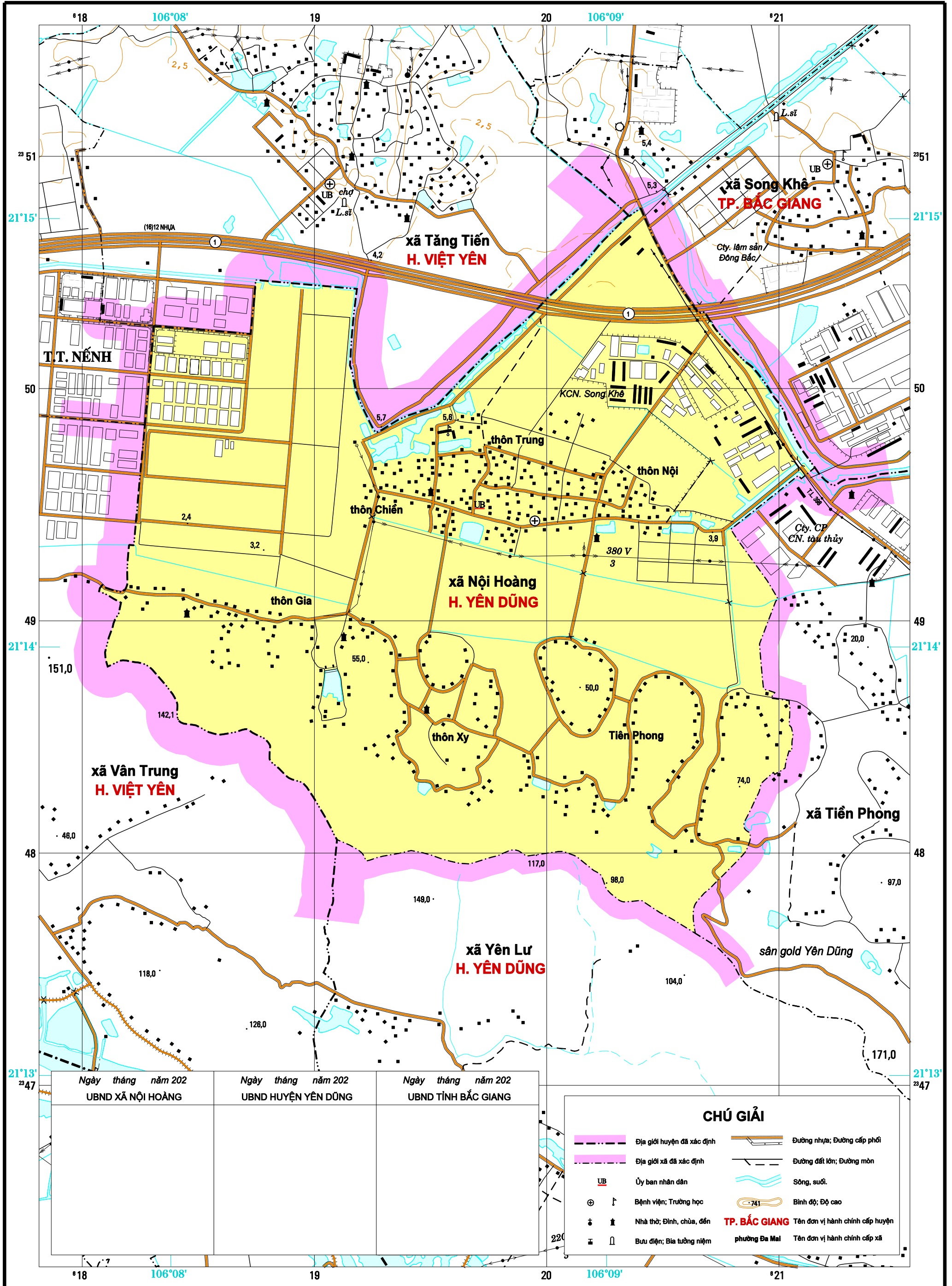
1cm trên bản đồ bằng 170m thực địa



Khoảng cao đều đường bình độ cơ bản là 5m

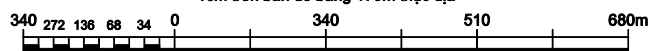
CÔNG TY TNHH TÀI NGUYÊN MÔI TRƯỜNG VÀ BẢN ĐỒ TP.HCM
 Bản đồ hiện trạng ĐGHC xã Hương Gián, huyện Yên Dũng, tỉnh Bắc Giang được thành lập năm 2023.
 Hệ quy chiếu và hệ tọa độ quốc gia VN-2000, hệ độ cao quốc gia, kinh tuyến trung ương 107°; múi 6°. Tài liệu số dùng để thành lập:
 - Thông tư số 05/2014/TT-BTNMT ngày 12/02/2014 của Bộ Tài nguyên và Môi trường Ban hành Danh mục địa danh dân cư, sơn văn, thủy văn, kinh tế - xã hội phục vụ công tác thành lập bản đồ tỉnh Bắc Giang.
 - Bản đồ địa giới hành chính tỷ lệ 1:25 000 được thực hiện theo Dự án "Hoàn thiện, hiện đại hóa hồ sơ, bản đồ địa giới hành chính và xây dựng cơ sở dữ liệu về địa giới hành chính trên địa bàn tỉnh Bắc Giang."

BẢN ĐỒ HIỆN TRẠNG XÃ NỘI HOÀNG, HUYỆN YÊN DŨNG, TỈNH BẮC GIANG



TỶ LỆ 1:17 000

1cm trên bản đồ bằng 170m thực địa



Khoảng cao đều đường bình độ cơ bản là 5m

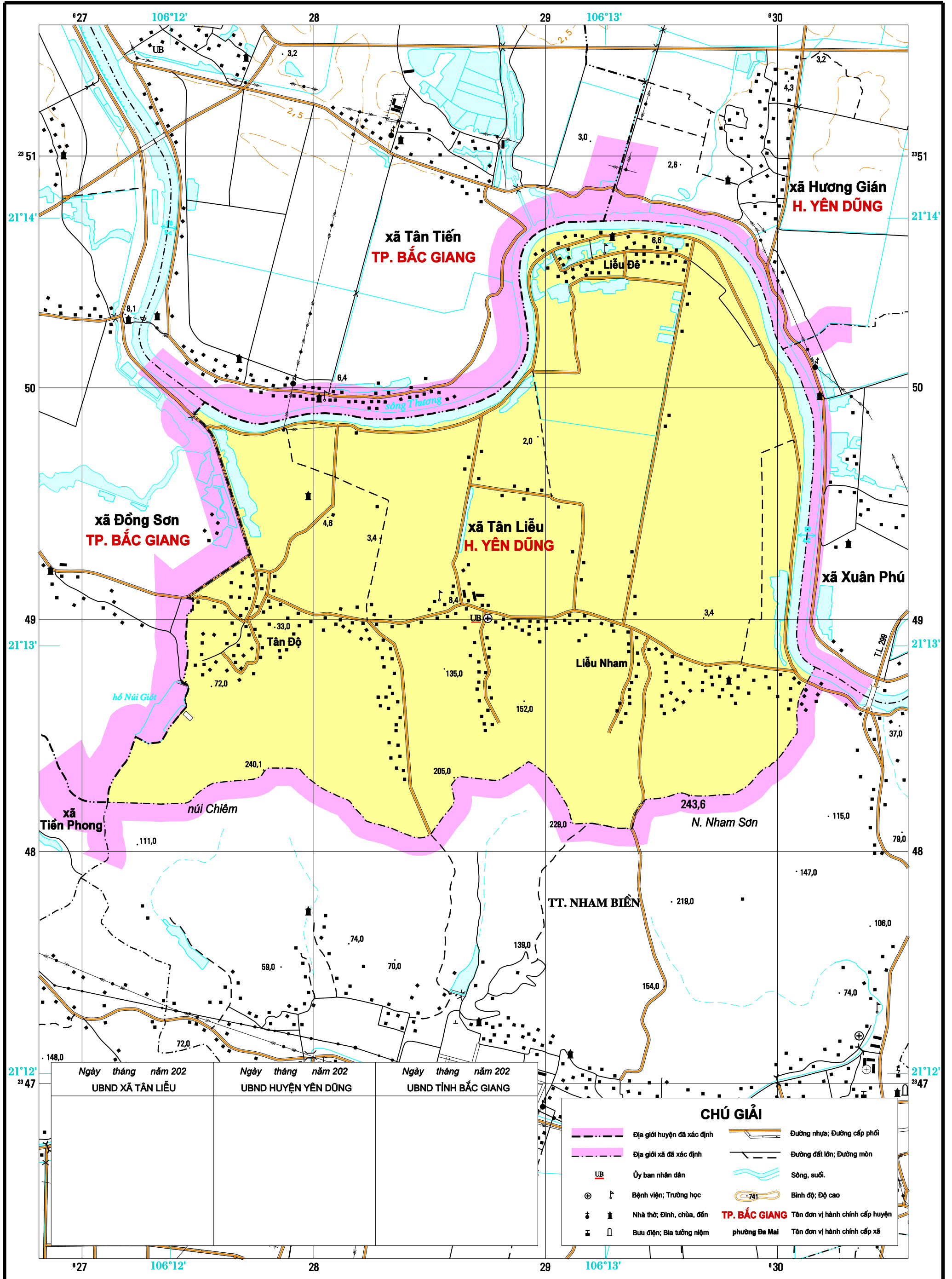
CHÚ GIẢI

- Địa giới huyện đã xác định
- Địa giới xã đã xác định
- Ủy ban nhân dân
- Bệnh viện; Trường học
- Nhà thờ; Đình, chùa, đền
- Bưu điện; Bia tưởng niệm
- Đường nhựa; Đường cấp phối
- Đường đất lún; Đường mòn
- Sông, suối.
- Bình độ; Độ cao
- TP. BẮC GIANG** Tên đơn vị hành chính cấp huyện
- phường Đa Mai Tên đơn vị hành chính cấp xã

CÔNG TY TNHH TÀI NGUYÊN MÔI TRƯỜNG VÀ BẢN ĐỒ TP.HCM

Bản đồ hiện trạng ĐGHC xã Nội Hoàng, huyện Yên Dũng, tỉnh Bắc Giang được thành lập năm 2023. Hệ quy chiếu và hệ tọa độ quốc gia VN-2000, hệ độ cao quốc gia, kinh tuyến trung ương 107°múi 6°. Tài liệu sử dụng để thành lập:
 - Thông tư số 05/2014/TT-BTNMT ngày 12/02/2014 của Bộ Tài nguyên và Môi trường Ban hành Danh mục địa danh dân cư, cơ sở văn, thủy văn, kinh tế - xã hội phục vụ công tác thành lập bản đồ tỉnh Bắc Giang.
 - Bản đồ địa giới hành chính tỷ lệ 1:25 000 được thực hiện theo Dự án "Hoàn thiện, hiện đại hóa hồ sơ, bản đồ địa giới hành chính và xây dựng cơ sở dữ liệu về địa giới hành chính trên địa bàn tỉnh Bắc Giang."

BẢN ĐỒ HIỆN TRẠNG XÃ TÂN LIÊU, HUYỆN YÊN DŨNG, TỈNH BẮC GIANG



TỶ LỆ 1:20 000

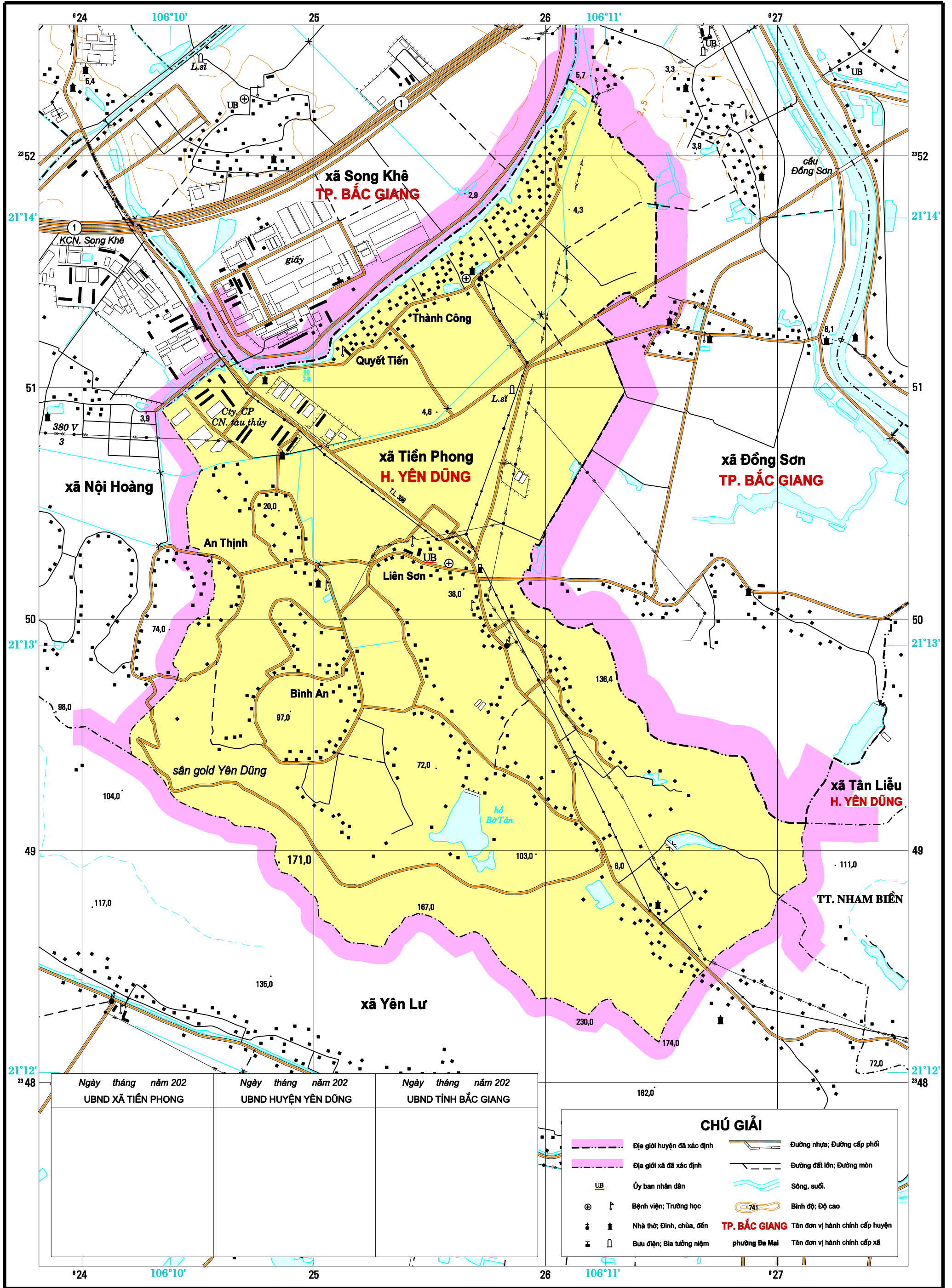
1cm trên bản đồ bằng 200m thực địa

400 160 120 80 40 0 400 600 800m

Khoảng cao đều đường bình độ cơ bản là 5m

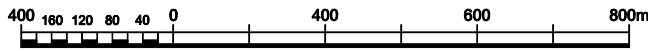
CÔNG TY TNHH TÀI NGUYÊN MÔI TRƯỜNG VÀ BẢN ĐỒ TP.HCM
 Bản đồ hiện trạng ĐGHCH xã Tân Liêu, huyện Yên Dũng, tỉnh Bắc Giang được thành lập năm 2023.
 Hệ quy chiếu và hệ tọa độ quốc gia VN-2000, hệ độ cao quốc gia, kinh tuyến trung ương 107, múi 6. Tài liệu sử dụng để thành lập:
 - Thông tư số 05/2014/TT-BTNMT ngày 12/02/2014 của Bộ Tài nguyên và Môi trường Ban hành Danh mục địa danh dân cư, sơn văn, thủy văn, kinh tế - xã hội phục vụ công tác thành lập bản đồ tỉnh Bắc Giang.
 - Bản đồ địa giới hành chính tỷ lệ 1:25 000 được thực hiện theo Dự án "Hoàn thiện, hiện đại hóa hồ sơ, bản đồ địa giới hành chính và xây dựng cơ sở dữ liệu về địa giới hành chính trên địa bàn tỉnh Bắc Giang."

BẢN ĐỒ HIỆN TRẠNG XÃ TIỀN PHONG, HUYỆN YÊN DŨNG, TỈNH BẮC GIANG



TỶ LỆ 1:20 000

1cm trên bản đồ bằng 200m thực địa



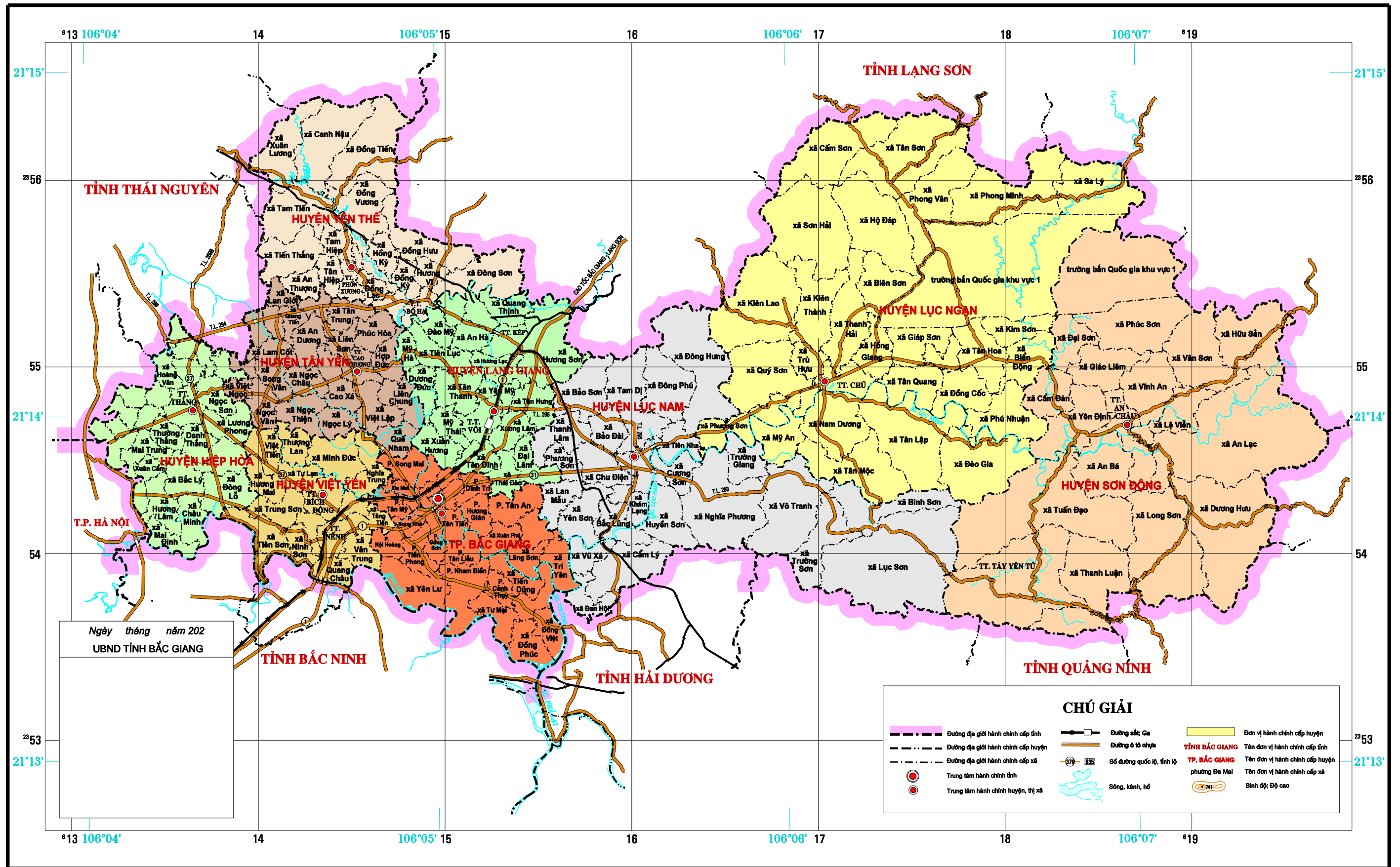
Khoảng cao đều đường bình độ cơ bản là 5m

CHÚ GIẢI

- Địa giới huyện đã xác định
- Địa giới xã đã xác định
- Ủy ban nhân dân
- Bệnh viện; Trường học
- Nhà thờ; Đình, chùa, đền
- Bưu điện; Bia tưởng niệm
- Đường nhựa; Đường cấp phối
- Đường đất lớn; Đường mòn
- Sông, suối
- Bình độ; Độ cao
- TP. BẮC GIANG** Tên đơn vị hành chính cấp huyện
- phường Đa Mai** Tên đơn vị hành chính cấp xã

CÔNG TY TNHH TÀI NGUYÊN MÔI TRƯỜNG VÀ BẢN ĐỒ TP.HCM
 Bản đồ hiện trạng ĐGHC xã Tiên Phong, huyện Yên Dũng, tỉnh Bắc Giang được thành lập năm 2023.
 Hệ quy chiếu và hệ tọa độ quốc gia VN-2000, hệ độ cao quốc gia, kinh tuyến trung ương 107° 0' 0". Tài liệu sử dụng để thành lập:
 - Thông tư số 05/2014/TT-BTNMT ngày 12/02/2014 của Bộ Tài nguyên và Môi trường Ban hành Danh mục địa danh dân cư, sơn văn, thủy văn, kinh tế - xã hội phục vụ công tác thành lập bản đồ tỉnh Bắc Giang.
 - Bản đồ địa giới hành chính tỷ lệ 1:25 000 được thực hiện theo Dự án "Hoàn thiện, hiện đại hóa hồ sơ, bản đồ địa giới hành chính và xây dựng cơ sở dữ liệu về địa giới hành chính trên địa bàn tỉnh Bắc Giang."

BẢN ĐỒ ĐGHC TỈNH BẮC GIANG SAU KHI NHẬP HUYỆN YÊN DŨNG VỚI THÀNH PHỐ BẮC GIANG; SẮP XẾP ĐƠN VỊ HÀNH CHÍNH CẤP XÃ VÀ THÀNH LẬP CÁC PHƯỜNG THUỘC THÀNH PHỐ BẮC GIANG, TỈNH BẮC GIANG



Ngày tháng năm 202
UBND TỈNH BẮC GIANG

TỶ LỆ 1:360 000

1cm trên bản đồ bằng 3,6 km thực địa

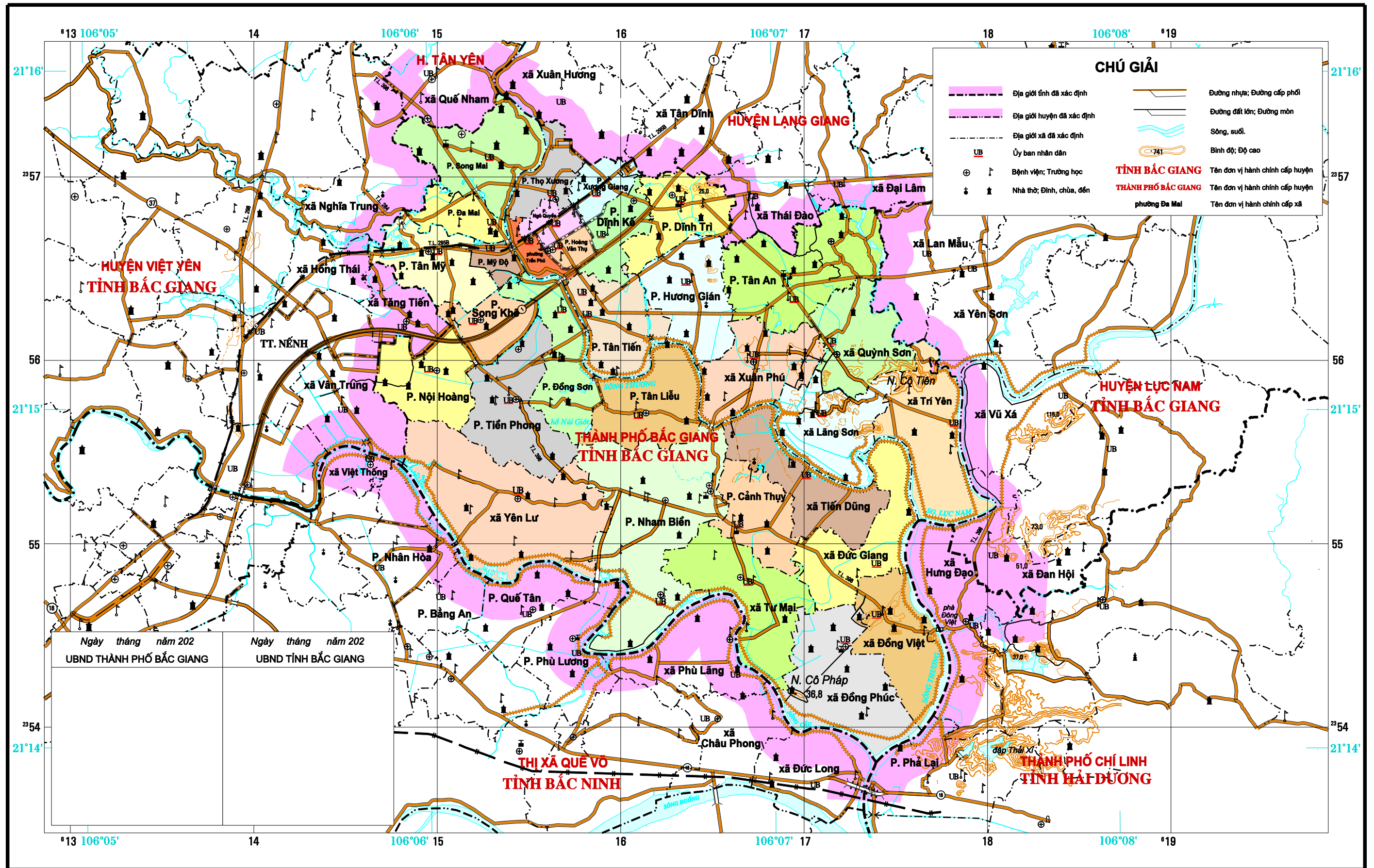
3,6 0 3,6 7,2 10,8km

Khoảng cao đều đường bình độ cơ bản là 30 m

CÔNG TY TNHH TÀI NGUYÊN MÔI TRƯỜNG VÀ BẢN ĐỒ TP.HCM

Bản đồ ĐGHC tỉnh Bắc Giang sau khi nhập huyện Yên Dũng với thành phố Bắc Giang; sắp xếp đơn vị hành chính cấp xã và thành lập các phường thuộc thành phố Bắc Giang, tỉnh Bắc Giang được thành lập năm 2023. Hệ quy chiếu và hệ tọa độ quốc gia VN-2000, hệ độ cao quốc gia, kinh tuyến trung ương 107°; múi 6°. Tài liệu sử dụng để thành lập:
- Thông tư số 05/2014/TT-BTNMT ngày 12/02/2014 của Bộ Tài nguyên và Môi trường Ban hành Danh mục địa danh dân cư, sông, suối, thủy văn, kinh tế - xã hội phục vụ công tác thành lập bản đồ tỉnh Bắc Giang.
- Bản đồ địa giới hành chính tỷ lệ 1:25 000 được thực hiện theo Dự án "Hoàn thiện, hiện đại hóa hồ sơ, bản đồ địa giới hành chính và xây dựng cơ sở dữ liệu về địa giới hành chính trên địa bàn tỉnh Bắc Giang."

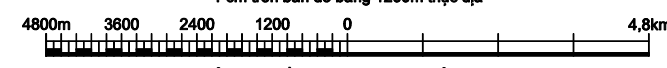
BẢN ĐỒ PHƯƠNG ÁN NHẬP ĐGHC HUYỆN YÊN DŨNG VỚI THÀNH PHỐ BẮC GIANG; SẮP XẾP ĐƠN VỊ HÀNH CHÍNH CẤP XÃ VÀ THÀNH LẬP CÁC PHƯỜNG THUỘC THÀNH PHỐ BẮC GIANG, TỈNH BẮC GIANG



Ngày tháng năm 202	Ngày tháng năm 202
UBND THÀNH PHỐ BẮC GIANG	UBND TỈNH BẮC GIANG

TỶ LỆ 1:120 000

1 cm trên bản đồ bằng 1200m thực địa

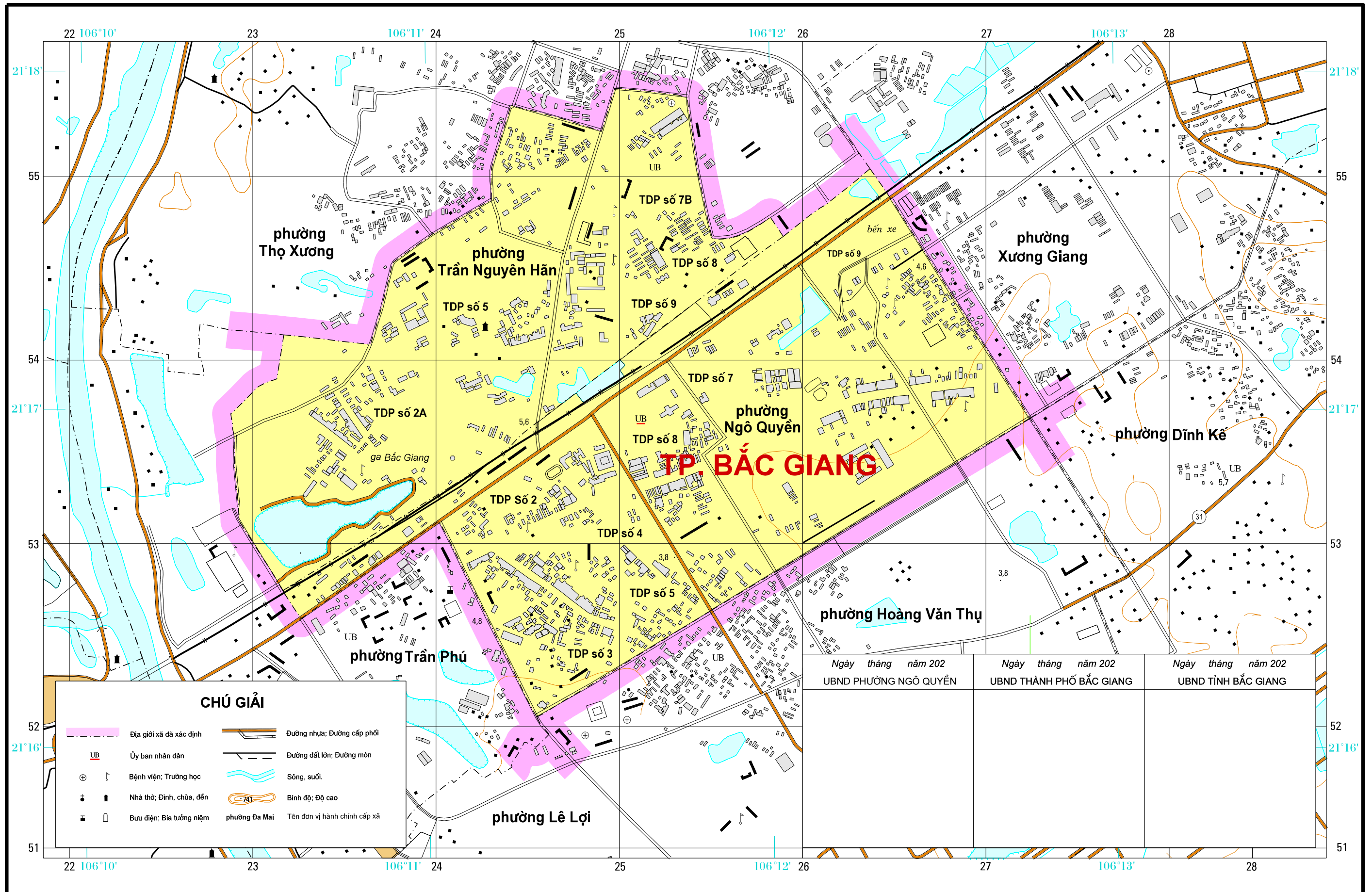


Khoảng cao đều đường bình độ cơ bản là 20m

CÔNG TY TNHH TÀI NGUYÊN MÔI TRƯỜNG VÀ BẢN ĐỒ TP.HCM

Bản đồ phương án nhập ĐGHC huyện Yên Dũng với thành phố Bắc Giang; sắp xếp đơn vị hành chính cấp xã và thành lập các phường thuộc thành phố Bắc Giang, tỉnh Bắc Giang được thành lập năm 2023.
 Hệ quy chiếu và hệ tọa độ quốc gia VN-2000, hệ độ cao quốc gia, kinh tuyến trung ương 107°; múi 6°. Tài liệu sử dụng để thành lập:
 - Thông tư số 05/2014/TT-BTNMT ngày 12/02/2014 của Bộ Tài nguyên và Môi trường Ban hành Danh mục địa danh dân cư, sơn văn, thủy văn, kinh tế - xã hội phục vụ công tác thành lập bản đồ tỉnh Bắc Giang.
 - Bản đồ địa giới hành chính tỷ lệ 1:25 000 được thực hiện theo Dự án "Hoàn thiện, hiện đại hóa hồ sơ, bản đồ địa giới hành chính và xây dựng cơ sở dữ liệu về địa giới hành chính trên địa bàn tỉnh Bắc Giang."

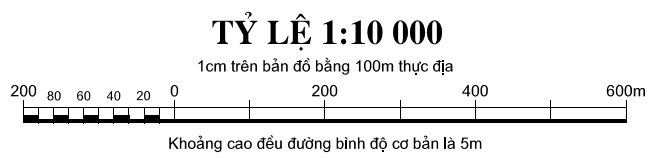
BẢN ĐỒ PHƯƠNG ÁN ĐGHC PHƯỜNG NGÔ QUYỀN, THÀNH PHỐ BẮC GIANG, TỈNH BẮC GIANG



CHÚ GIẢI

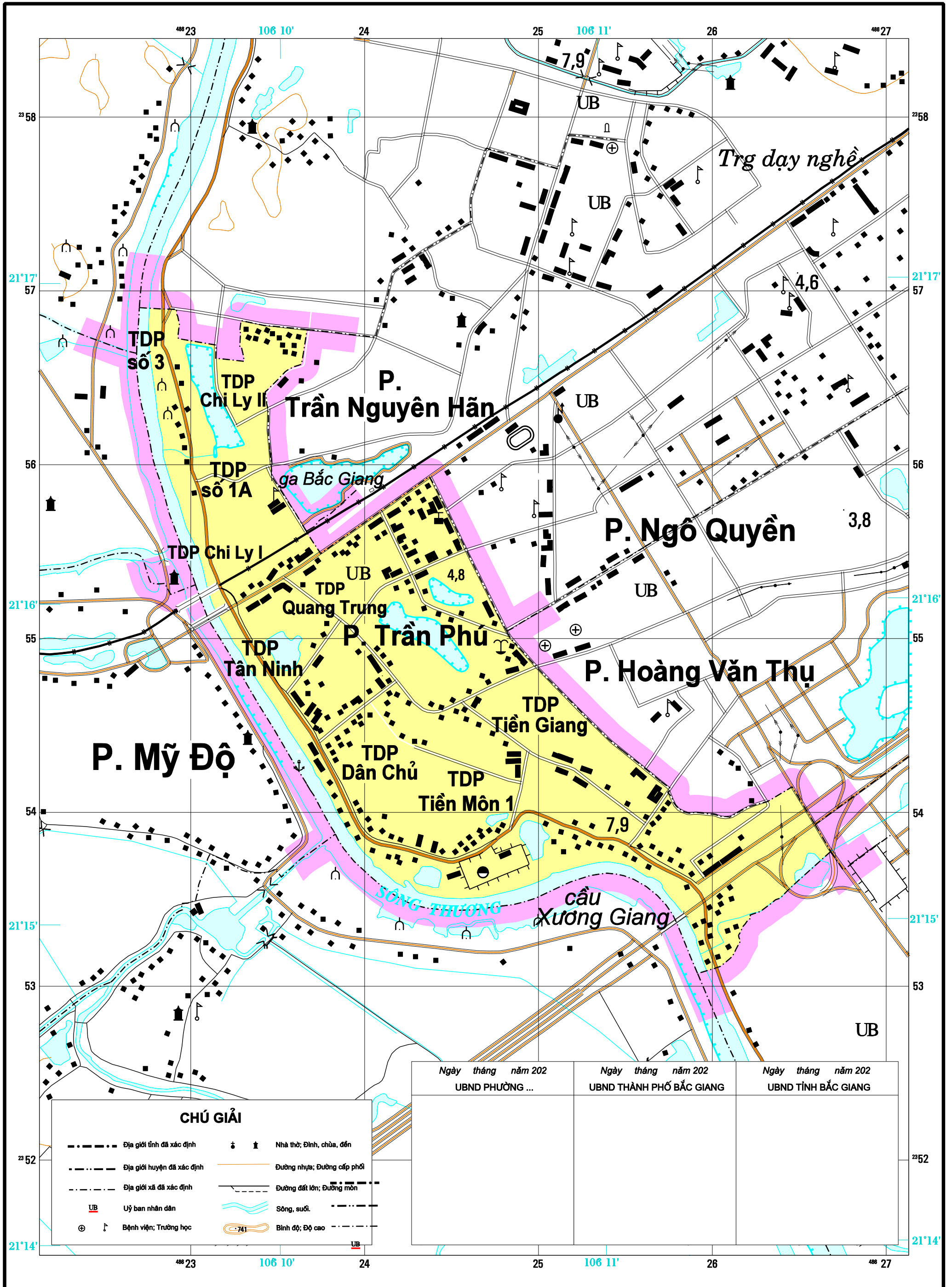
	Địa giới xã đã xác định		Đường nhựa; Đường cấp phối
	Ủy ban nhân dân		Đường đất lớn; Đường mòn
	Bệnh viện; Trường học		Sông, suối.
	Nhà thờ; Đình, chùa, đền		Bình độ; Độ cao
	Bưu điện; Bia tưởng niệm		Tên đơn vị hành chính cấp xã
	phường Đa Mai		

Ngày tháng năm 202	Ngày tháng năm 202	Ngày tháng năm 202
UBND PHƯỜNG NGÔ QUYỀN	UBND THÀNH PHỐ BẮC GIANG	UBND TỈNH BẮC GIANG



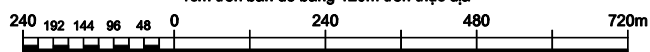
CÔNG TY TNHH TÀI NGUYÊN MÔI TRƯỜNG VÀ BẢN ĐỒ TP.HCM
 Bản đồ phương án ĐGHC phường Ngô Quyền, thành phố Bắc Giang, tỉnh Bắc Giang được thành lập năm 2023.
 Hệ quy chiếu và hệ tọa độ quốc gia VN-2000, hệ độ cao quốc gia, kinh tuyến trung ương 107° múi 6°. Tài liệu sử dụng để thành lập:
 - Thông tư số 05/2014/TT-BTNMT ngày 12/02/2014 của Bộ Tài nguyên và Môi trường Ban hành Danh mục địa danh dân cư, sơn văn, thủy văn, kinh tế - xã hội phục vụ công tác thành lập bản đồ tỉnh Bắc Giang.
 - Bản đồ địa giới hành chính tỷ lệ 1:25 000 được thực hiện theo Dự án "Hoàn thiện, hiện đại hóa hồ sơ, bản đồ địa giới hành chính và xây dựng cơ sở dữ liệu về địa giới hành chính trên địa bàn tỉnh Bắc Giang."

BẢN ĐỒ PHƯƠNG ÁN THÀNH LẬP PHƯỜNG TRẦN PHÚ, THÀNH PHỐ BẮC GIANG, TỈNH BẮC GIANG



TỶ LỆ 1:12 000

1cm trên bản đồ bằng 120m trên thực địa



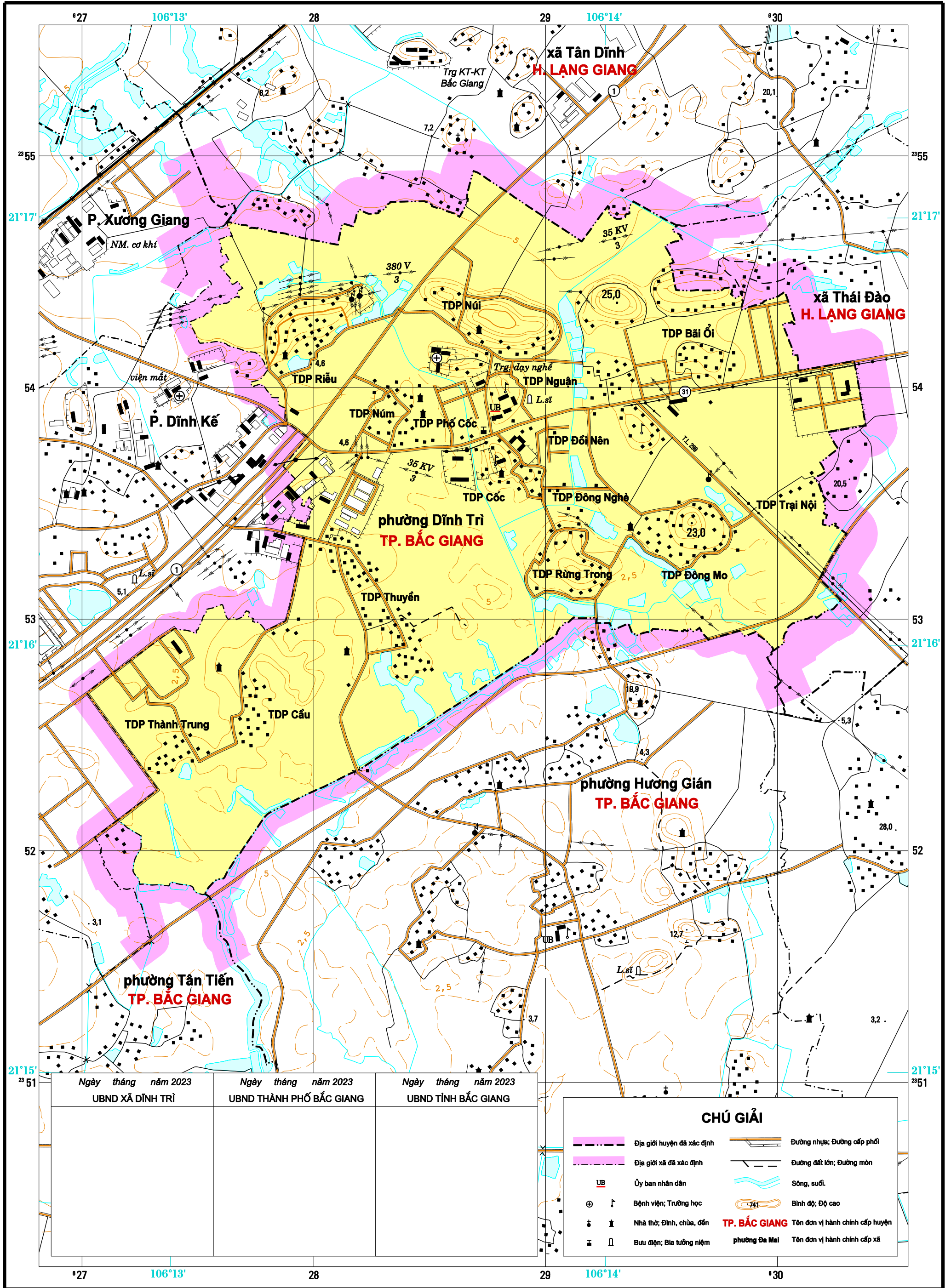
Khoảng cao đều đường bình độ cơ bản là 5m

CÔNG TY TNHH TÀI NGUYÊN MÔI TRƯỜNG VÀ BẢN ĐỒ TP.HCM

Bản đồ phương án thành lập phường Trần Phú, thành phố Bắc Giang, tỉnh Bắc Giang được thành lập năm 2023. Hệ quy chiếu và hệ tọa độ quốc gia VN-2000, hệ độ cao quốc gia, kinh tuyến trung ương 107°; múi 6°. Tài liệu sử dụng để thành lập:

- Thông tư số 05/2014/TT-BTNMT ngày 12/02/2014 của Bộ Tài nguyên và Môi trường Ban hành Danh mục địa danh dân cư, sơn văn, thủy văn, kinh tế - xã hội phục vụ công tác thành lập bản đồ tỉnh Bắc Giang.
- Bản đồ địa giới hành chính tỷ lệ 1:25 000 được thực hiện theo Dự án "Hoàn thiện, hiện đại hóa hồ sơ, bản đồ địa giới hành chính và xây dựng cơ sở dữ liệu về địa giới hành chính trên địa bàn tỉnh Bắc Giang."

BẢN ĐỒ PHƯƠNG ÁN THÀNH LẬP PHƯỜNG DĨNH TRÌ, TP. BẮC GIANG, TỈNH BẮC GIANG



Ngày tháng năm 2023

UBND XÃ DĨNH TRÌ

Ngày tháng năm 2023

UBND THÀNH PHỐ BẮC GIANG

Ngày tháng năm 2023

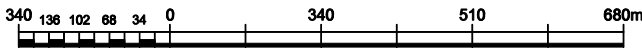
UBND TỈNH BẮC GIANG

CHÚ GIẢI

- Địa giới huyện đã xác định
- Địa giới xã đã xác định
- Ủy ban nhân dân
- Bệnh viện; Trường học
- Nhà thờ; Đình, chùa, đền
- Bưu điện; Bia tưởng niệm
- Đường nhựa; Đường cấp phối
- Đường đất lớn; Đường mòn
- Sông, suối
- Bình độ; Độ cao
- TP. BẮC GIANG** Tên đơn vị hành chính cấp huyện
- phường Đa Mai** Tên đơn vị hành chính cấp xã

TỶ LỆ 1:17 000

1cm trên bản đồ bằng 170m thực địa



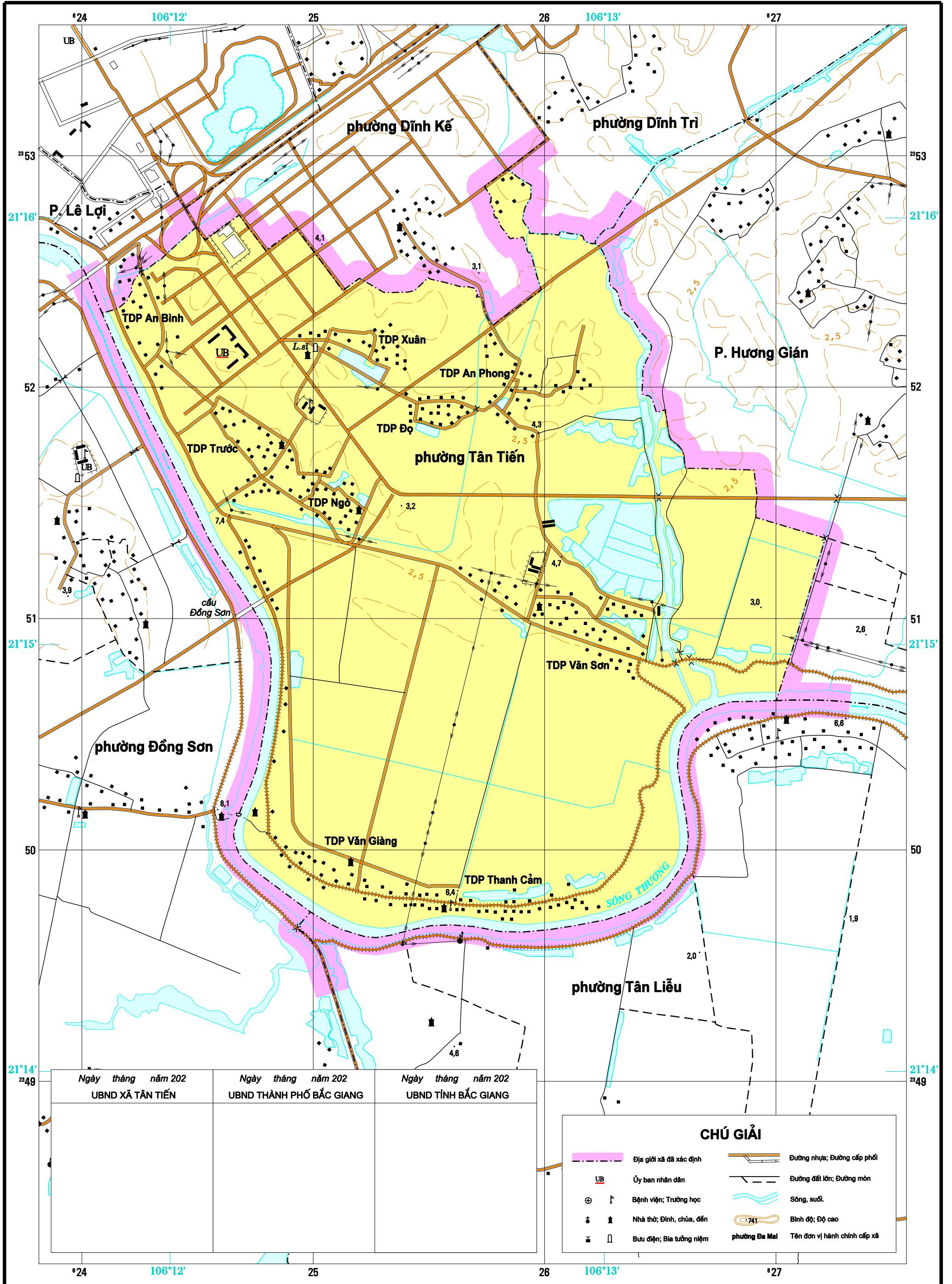
Khoảng cao đều đường bình độ cơ bản là 5m

CÔNG TY TNHH TÀI NGUYÊN MÔI TRƯỜNG VÀ BẢN ĐỒ TP.HCM

Bản đồ phương án thành lập phường Đình Trì, thành phố Bắc Giang, tỉnh Bắc Giang được thành lập năm 2023. Hệ quy chiếu và hệ tọa độ quốc gia VN-2000, hệ độ cao quốc gia, kinh tuyến trung ương 107° mới 6'. Tài liệu sử dụng để thành lập:

- Thông tư số 05/2014/TT-BTNMT ngày 12/02/2014 của Bộ Tài nguyên và Môi trường Ban hành Danh mục địa danh dân cư, sơn văn, thủy văn, kinh tế - xã hội phục vụ công tác thành lập bản đồ tỉnh Bắc Giang.
 - Bản đồ địa giới hành chính tỷ lệ 1:25 000 được thực hiện theo Dự án "Hoàn thiện, hiện đại hóa hồ sơ, bản đồ địa giới hành chính và xây dựng cơ sở dữ liệu về địa giới hành chính trên địa bàn tỉnh Bắc Giang."

BẢN ĐỒ PHƯƠNG ÁN THÀNH LẬP PHƯỜNG TÂN TIẾN, TP. BẮC GIANG, TỈNH BẮC GIANG

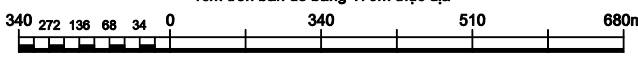


Ngày tháng năm 202	Ngày tháng năm 202	Ngày tháng năm 202
UBND XÃ TÂN TIẾN	UBND THÀNH PHỐ BẮC GIANG	UBND TỈNH BẮC GIANG

CHÚ GIẢI	
	Địa giới xã đã xác định
	Ủy ban nhân dân
	Bệnh viện; Trường học
	Nhà thờ; Đình, chùa, đền
	Bưu điện; Bia tưởng niệm
	Đường nhựa; Đường cấp phối
	Đường đất lớn; Đường mòn
	Sông, suối
	Bình độ; Độ cao
	phường Đa Mai
	Tên đơn vị hành chính cấp xã

TỶ LỆ 1:17 000

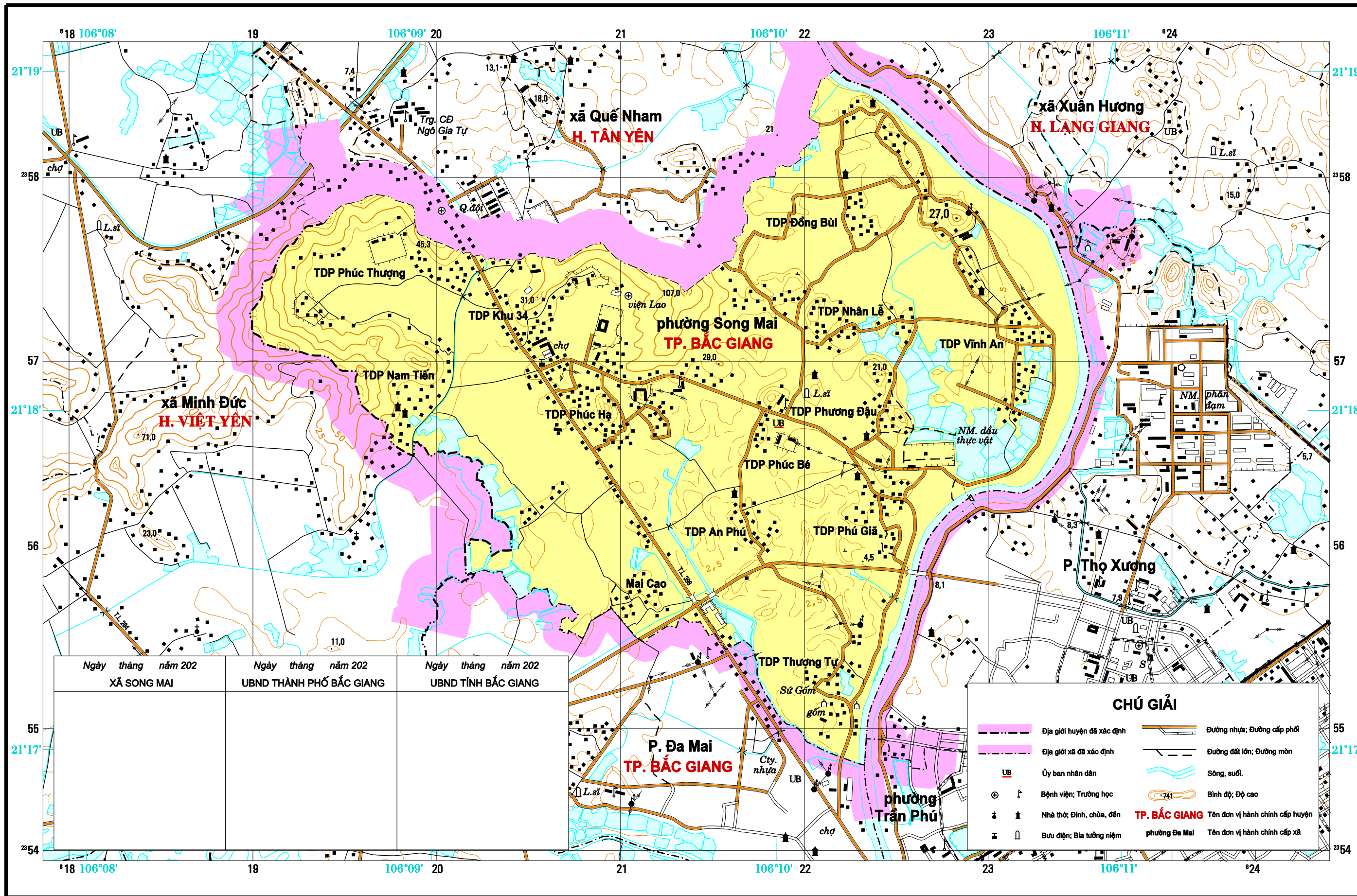
1cm trên bản đồ bằng 170m thực địa



Khoảng cao đều đường bình độ cơ bản là 5m

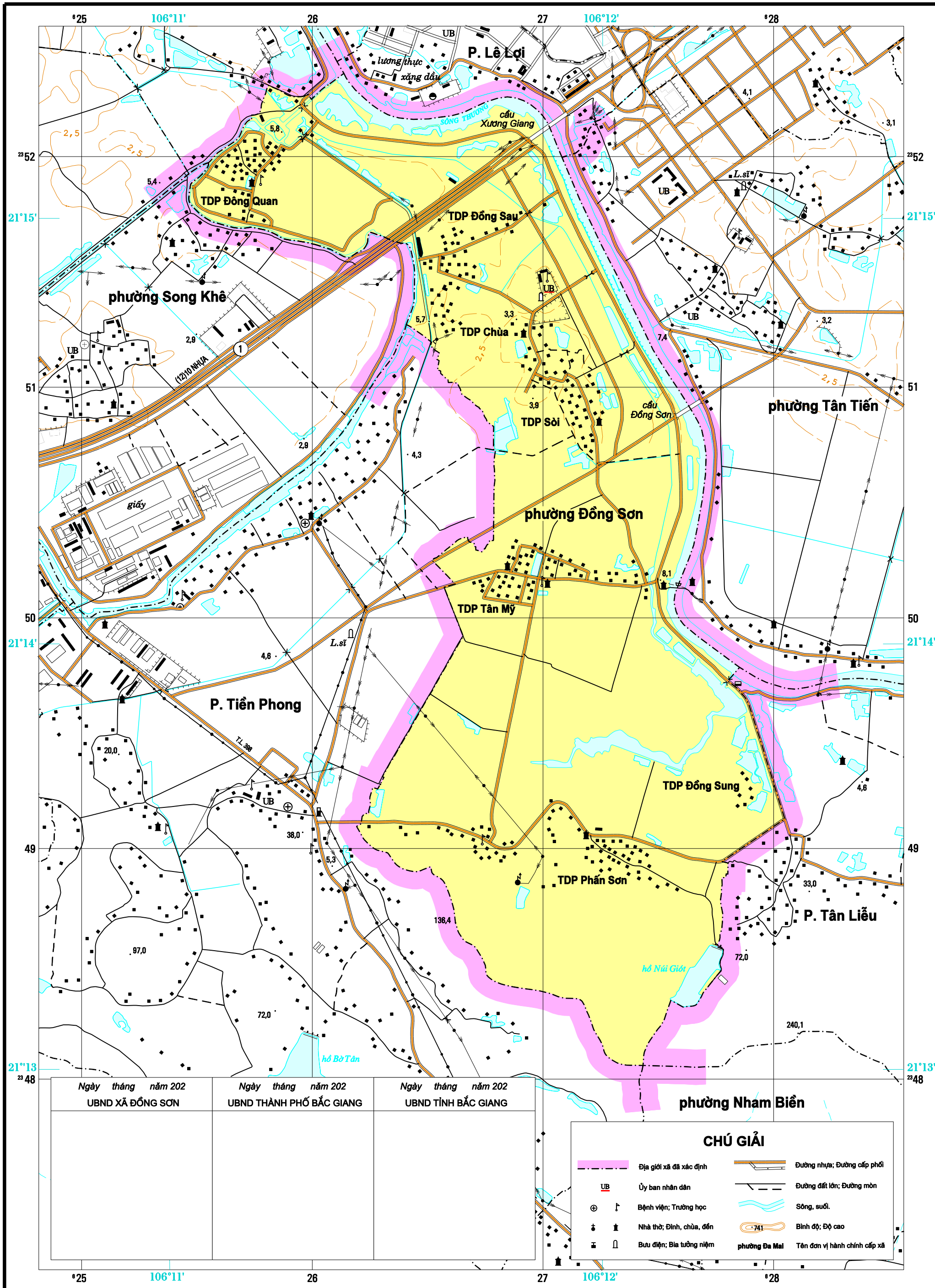
CÔNG TY TNHH TÀI NGUYÊN MÔI TRƯỜNG VÀ BẢN ĐỒ TP.HCM
 Bản đồ phương án thành lập phường Tân Tiến, thành phố Bắc Giang, tỉnh Bắc Giang được thành lập năm 2023.
 Hệ quy chiếu và hệ tọa độ quốc gia VN-2000, hệ đo cao quốc gia, kinh tuyến trung ương 107° múi 6°. Tài liệu sử dụng để thành lập:
 - Thông tư số 05/2014/TT-BTNMT ngày 12/02/2014 của Bộ Tài nguyên và Môi trường Ban hành Danh mục địa danh dân cư, sơn văn, thủy văn, kinh tế - xã hội phục vụ công tác thành lập bản đồ tỉnh Bắc Giang.
 - Bản đồ địa giới hành chính tỷ lệ 1:25 000 được thực hiện theo Dự án "Hoàn thiện, hiện đại hóa hồ sơ, bản đồ địa giới hành chính và xây dựng cơ sở dữ liệu về địa giới hành chính trên địa bàn tỉnh Bắc Giang."

BẢN ĐỒ PHƯƠNG ÁN THÀNH LẬP PHƯỜNG SONG MAI, THÀNH PHỐ BẮC GIANG, TỈNH BẮC GIANG



CÔNG TY TNHH TÀI NGUYÊN MÔI TRƯỜNG VÀ BẢN ĐỒ TP.HCM
 Bản đồ phương án thành lập phường Song Mai, thành phố Bắc Giang, tỉnh Bắc Giang được thành lập năm 2023. Hệ quy chiếu và hệ tọa độ quốc gia VN-2000, hệ độ cao quốc gia, kinh tuyến trung ương 107° múi 6°. Tài liệu sử dụng để thành lập:
 - Thông tư số 05/2014/TT-BTNMT ngày 12/02/2014 của Bộ Tài nguyên và Môi trường Ban hành Danh mục địa danh dân cư, sơn văn, thủy văn, kinh tế - xã hội phục vụ công tác thành lập bản đồ tỉnh Bắc Giang.
 - Bản đồ địa giới hành chính tỷ lệ 1:25 000 được thực hiện theo Dự án "Hoàn thiện, hiện đại hóa hồ sơ, bản đồ địa giới hành chính và xây dựng cơ sở dữ liệu về địa giới hành chính trên địa bàn tỉnh Bắc Giang."

BẢN ĐỒ PHƯƠNG ÁN THÀNH LẬP PHƯỜNG ĐỒNG SƠN, TP. BẮC GIANG, TỈNH BẮC GIANG



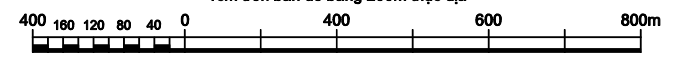
Ngày tháng năm 202 UBND XÃ ĐỒNG SƠN	Ngày tháng năm 202 UBND THÀNH PHỐ BẮC GIANG	Ngày tháng năm 202 UBND TỈNH BẮC GIANG
--	--	---

CHÚ GIẢI

	Địa giới xã đã xác định		Đường nhựa; Đường cấp phối
	Ủy ban nhân dân		Đường đất lớn; Đường mòn
	Bệnh viện; Trường học		Sông, suối
	Nhà thờ; Đình, chùa, đền		Bình độ; Độ cao
	Bưu điện; Bia tưởng niệm		phường Đa Mai Tên đơn vị hành chính cấp xã

TỶ LỆ 1:20 000

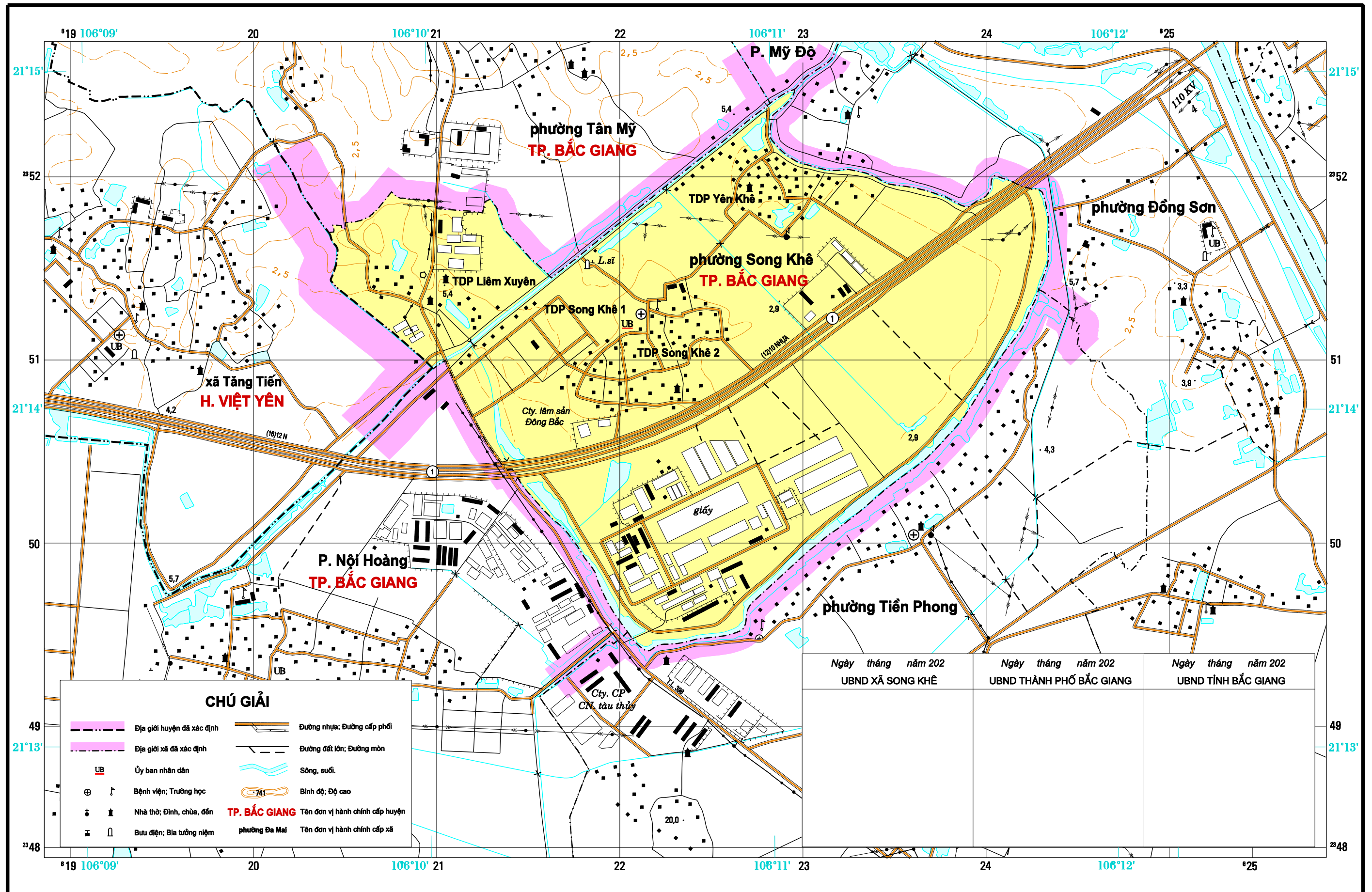
1cm trên bản đồ bằng 200m thực địa



Khoảng cao đều đường bình độ cơ bản là 5m

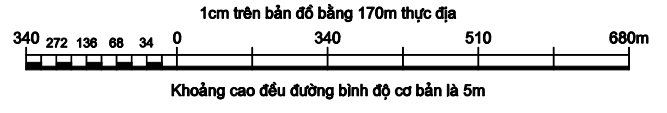
CÔNG TY TNHH TÀI NGUYÊN MÔI TRƯỜNG VÀ BẢN ĐỒ TP.HCM
 Bản đồ phương án thành lập phường Đồng Sơn, thành phố Bắc Giang, tỉnh Bắc Giang được thành lập năm 2023. Hệ quy chiếu và hệ tọa độ quốc gia VN-2000, hệ độ cao quốc gia, kinh tuyến trung ương 107° 00' 00". Tài liệu sử dụng để thành lập:
 - Thông tư số 05/2014/TT-BTNMT ngày 12/02/2014 của Bộ Tài nguyên và Môi trường Ban hành Danh mục địa danh dân cư, sơn văn, thủy văn, kinh tế - xã hội phục vụ công tác thành lập bản đồ tỉnh Bắc Giang.
 - Bản đồ địa giới hành chính tỷ lệ 1:25 000 được thực hiện theo Dự án "Hoàn thiện, hiện đại hóa hồ sơ, bản đồ địa giới hành chính và xây dựng cơ sở dữ liệu về địa giới hành chính trên địa bàn tỉnh Bắc Giang."

BẢN ĐỒ PHƯƠNG ÁN THÀNH LẬP PHƯỜNG SONG KHÊ, THÀNH PHỐ BẮC GIANG, TỈNH BẮC GIANG



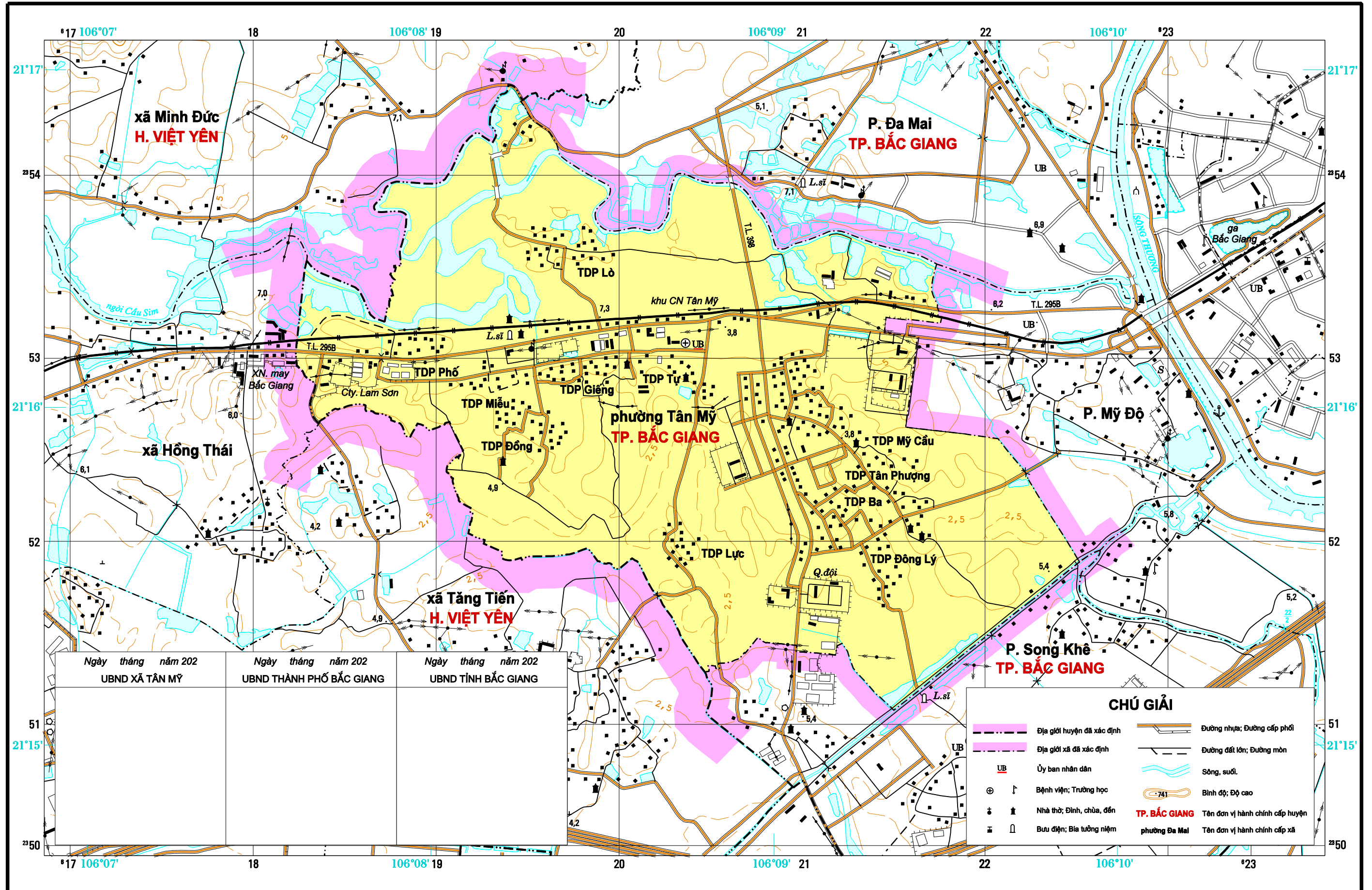
Ngày tháng năm 202	Ngày tháng năm 202	Ngày tháng năm 202
UBND XÃ SONG KHÊ	UBND THÀNH PHỐ BẮC GIANG	UBND TỈNH BẮC GIANG

TỶ LỆ 1:17 000

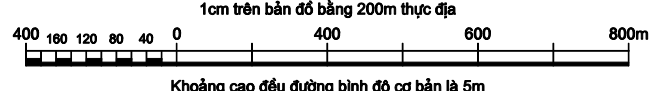


CÔNG TY TNHH TÀI NGUYÊN MÔI TRƯỜNG VÀ BẢN ĐỒ TP.HCM
 Bản đồ phương án thành lập phường Song Khê, thành phố Bắc Giang, tỉnh Bắc Giang được thành lập năm 2023. Hệ quy chiếu và hệ tọa độ quốc gia VN-2000, hệ độ cao quốc gia, kinh tuyến trung ương 107° múi 6°. Tài liệu sử dụng để thành lập:
 - Thông tư số 05/2014/TT-BTNMT ngày 12/02/2014 của Bộ Tài nguyên và Môi trường Ban hành Danh mục địa danh dân cư, sơn văn, thủy văn, kinh tế - xã hội phục vụ công tác thành lập bản đồ tỉnh Bắc Giang.
 - Bản đồ địa giới hành chính tỷ lệ 1:25 000 được thực hiện theo Dự án "Hoàn thiện, hiện đại hóa hồ sơ, bản đồ địa giới hành chính và xây dựng cơ sở dữ liệu về địa giới hành chính trên địa bàn tỉnh Bắc Giang."

BẢN ĐỒ PHƯƠNG ÁN THÀNH LẬP PHƯỜNG TÂN MỸ, THÀNH PHỐ BẮC GIANG, TỈNH BẮC GIANG

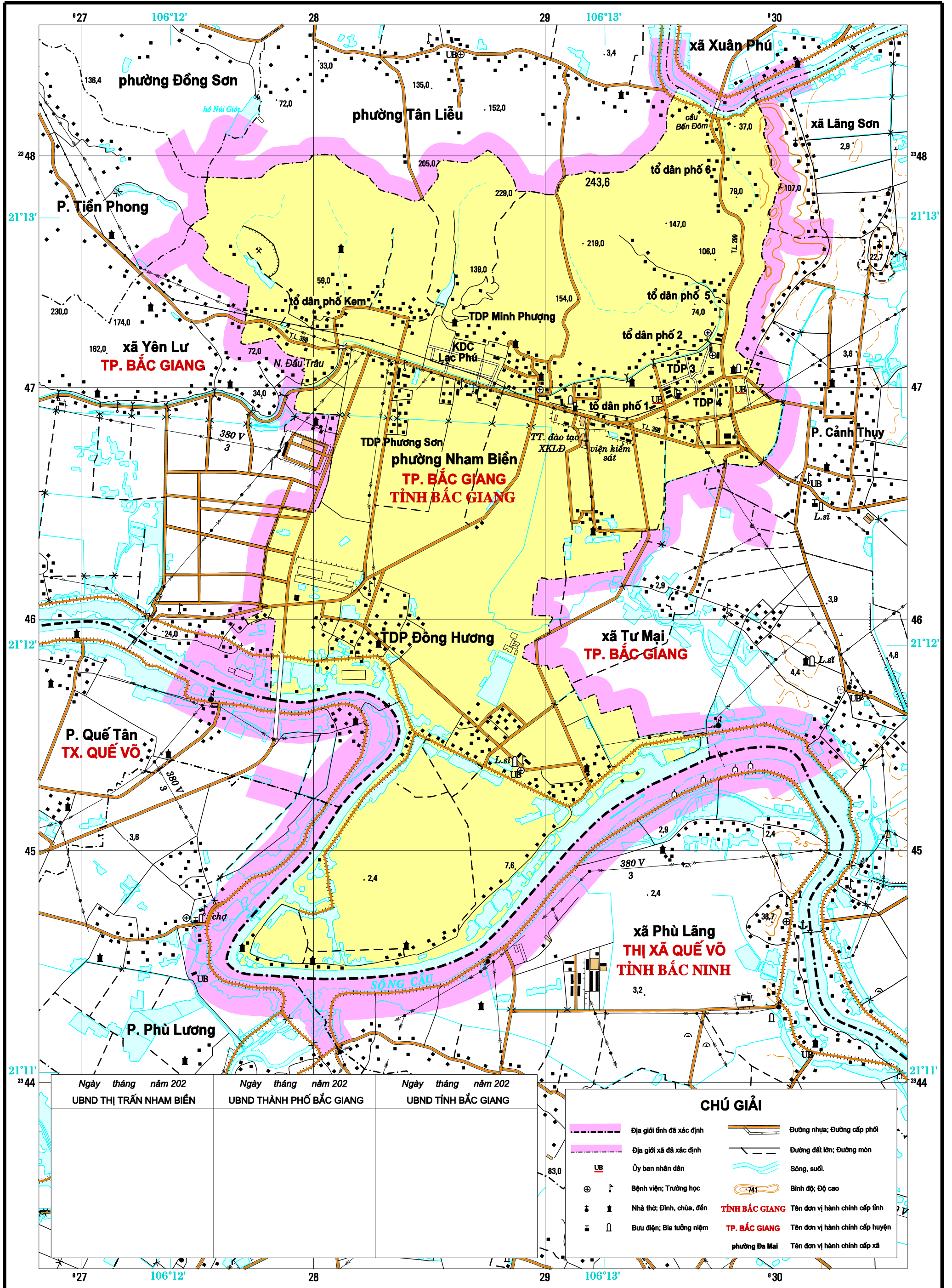


TỶ LỆ 1:20 000



CÔNG TY TNHH TÀI NGUYÊN MÔI TRƯỜNG VÀ BẢN ĐỒ TP.HCM
 Bản đồ phương án thành lập phường Tân Mỹ, thành phố Bắc Giang, tỉnh Bắc Giang được thành lập năm 2023. Hệ quy chiếu và hệ tọa độ quốc gia VN-2000, hệ độ cao quốc gia, kinh tuyến trung ương 107° mới 6'. Tài liệu sử dụng để thành lập:
 - Thông tư số 05/2014/TT-BTNMT ngày 12/02/2014 của Bộ Tài nguyên và Môi trường Ban hành Danh mục địa danh dân cư, sông, suối, kênh rạch - xã hội phục vụ công tác thành lập bản đồ tỉnh Bắc Giang.
 - Bản đồ địa giới hành chính tỷ lệ 1:25 000 được thực hiện theo Dự án "Hoàn thiện, hiện đại hóa hồ sơ, bản đồ địa giới hành chính và xây dựng cơ sở dữ liệu về địa giới hành chính trên địa bàn tỉnh Bắc Giang."

BẢN ĐỒ PHƯƠNG ÁN THÀNH LẬP PHƯỜNG NHAM BIÊN, TP. BẮC GIANG, TỈNH BẮC GIANG



Ngày tháng năm 202
 UBND THỊ TRẤN NAM BIÊN UBND THÀNH PHỐ BẮC GIANG UBND TỈNH BẮC GIANG

CHÚ GIẢI	
	Địa giới tỉnh đã xác định
	Địa giới xã đã xác định
	Ủy ban nhân dân
	Bệnh viện; Trường học
	Nhà thờ; Đình, chùa, đền
	Bưu điện; Bia tưởng niệm
	Đường nhựa; Đường cấp phối
	Đường đất lớn; Đường mòn
	Sông, suối.
	Bình độ; Độ cao
	TỈNH BẮC GIANG Tên đơn vị hành chính cấp tỉnh
	TP. BẮC GIANG Tên đơn vị hành chính cấp huyện
	phường Đa Mai Tên đơn vị hành chính cấp xã

TỶ LỆ 1:30 000

1cm trên bản đồ bằng 300m thực địa

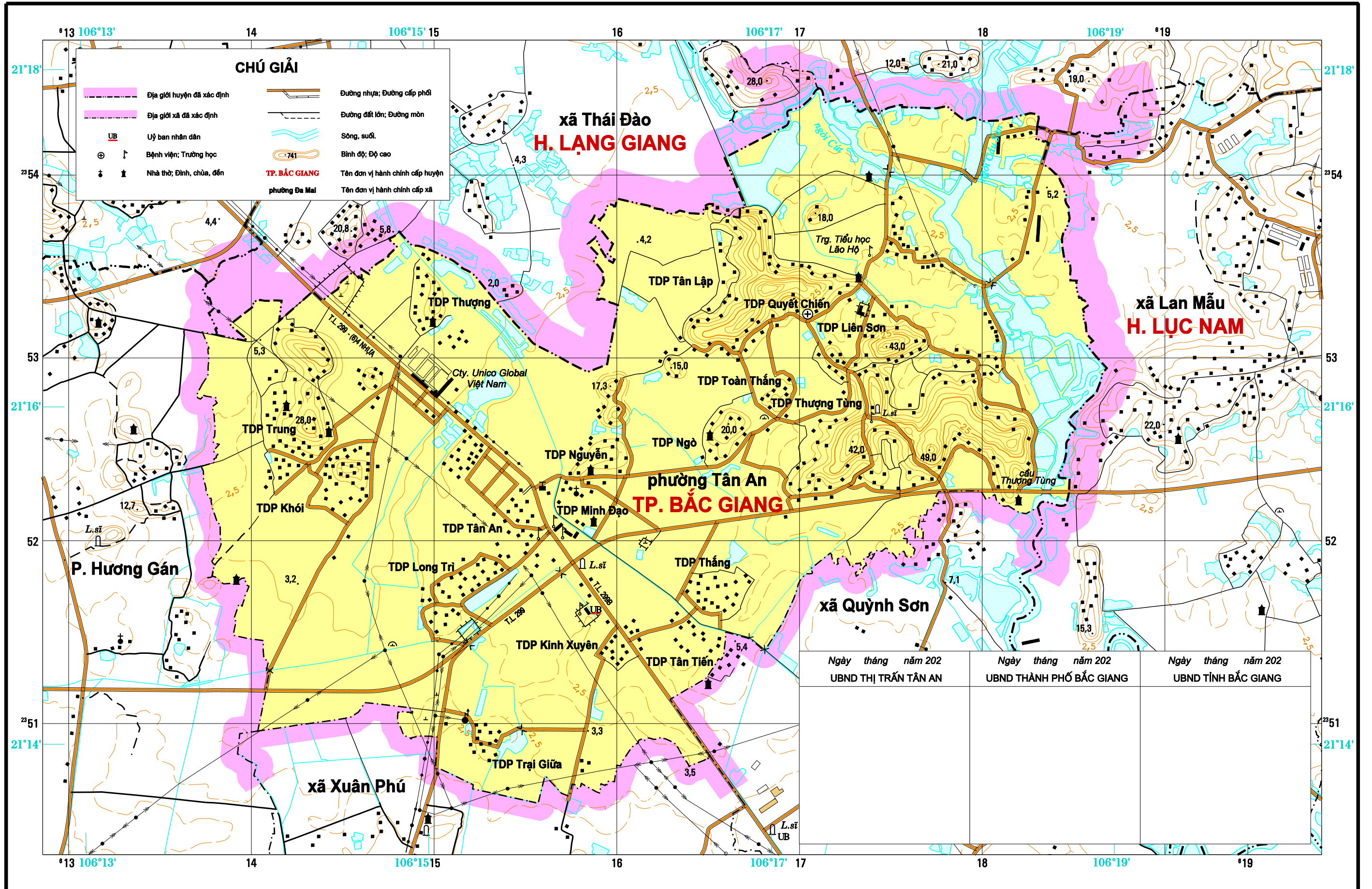


Khoảng cao đều đường bình độ cơ bản là 5m

CÔNG TY TNHH TÀI NGUYÊN MÔI TRƯỜNG VÀ BẢN ĐỒ TP.HCM

Bản đồ phương án thành lập phường Nam Biên, thành phố Bắc Giang, tỉnh Bắc Giang được thành lập năm 2023. Hệ quy chiếu và hệ tọa độ quốc gia VN-2000, hệ độ cao quốc gia, kinh tuyến trung ương 107°, múi 6°. Tài liệu sử dụng để thành lập:
 - Thông tư số 05/2014/TT-BTNMT ngày 12/02/2014 của Bộ Tài nguyên và Môi trường Ban hành Danh mục địa danh đất đai, sơn văn, thủy văn, kinh tế - xã hội phục vụ công tác thành lập bản đồ tỉnh Bắc Giang.
 - Bản đồ địa giới hành chính tỷ lệ 1:25 000 được thực hiện theo Dự án "Hoàn thiện, hiện đại hóa hồ sơ, bản đồ địa giới hành chính và xây dựng cơ sở dữ liệu về địa giới hành chính trên địa bàn tỉnh Bắc Giang."

BẢN ĐỒ PHƯƠNG ÁN THÀNH LẬP PHƯỜNG TÂN AN, THÀNH PHỐ BẮC GIANG, TỈNH BẮC GIANG

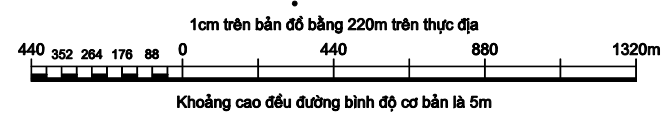


CHÚ GIẢI

	Địa giới huyện đã xác định		Đường nhựa; Đường cấp phối
	Địa giới xã đã xác định		Đường đất lón; Đường mòn
	Ủy ban nhân dân		Sông, suối
	Bệnh viện; Trường học		Bình độ; Độ cao
	Nhà thờ; Đình, chùa, đền		Tên đơn vị hành chính cấp huyện
			Tên đơn vị hành chính cấp xã

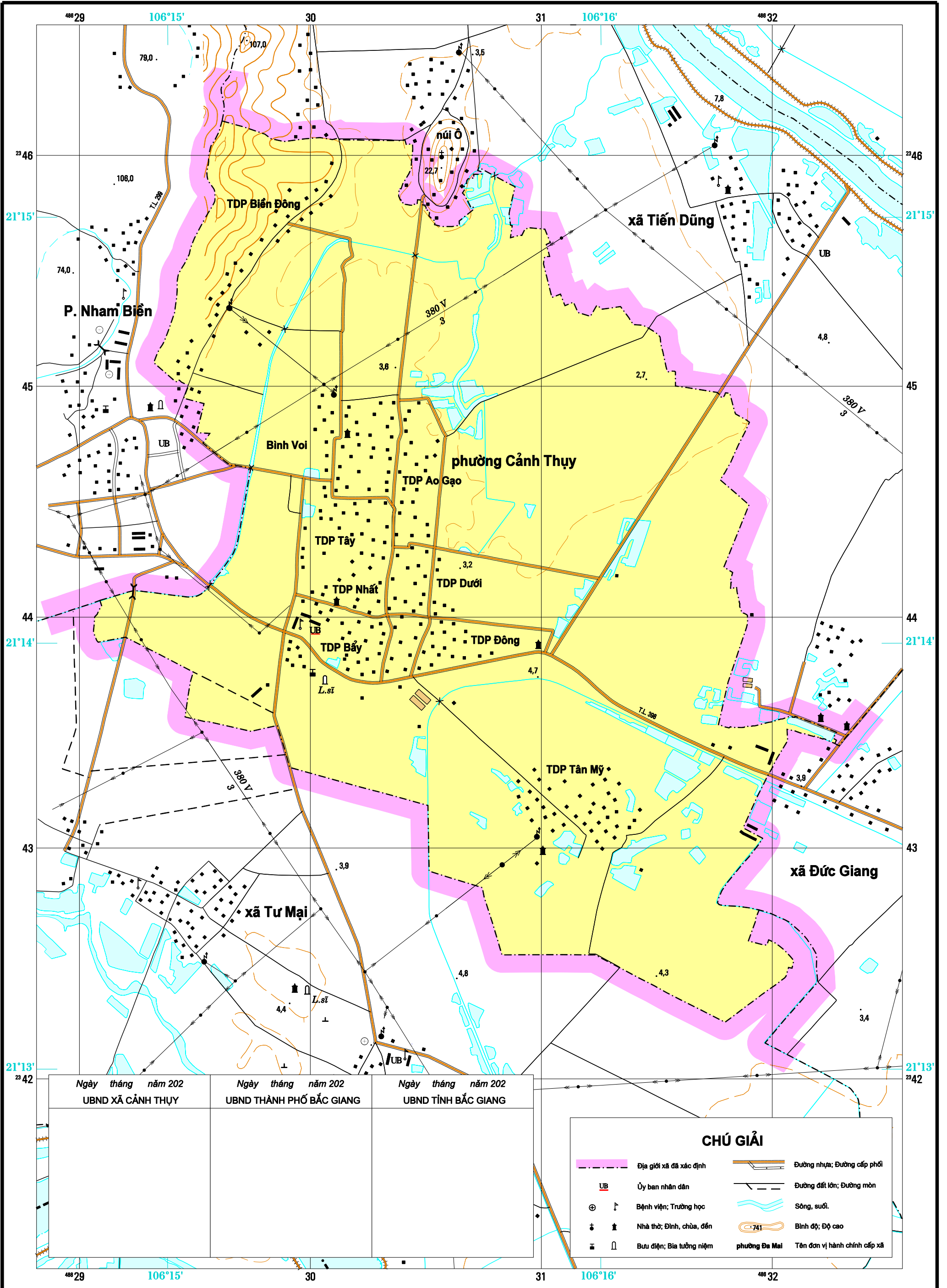
Ngày tháng năm 2021	Ngày tháng năm 2022	Ngày tháng năm 2022
UBND THỊ TRẤN TÂN AN	UBND THÀNH PHỐ BẮC GIANG	UBND TỈNH BẮC GIANG

TỶ LỆ 1:22 000



CÔNG TY TNHH TÀI NGUYÊN MÔI TRƯỜNG VÀ BẢN ĐỒ TP.HCM
 Bản đồ phương án thành lập phường Tân An, Thành phố Bắc Giang, tỉnh Bắc Giang được thành lập năm 2023.
 Hệ quy chiếu và hệ tọa độ quốc gia VN-2000, hệ độ cao quốc gia, kinh tuyến trung ương 107° múi 6°. Tài liệu sử dụng để thành lập:
 - Thông tư số 05/2014/TT-BTNMT ngày 12/02/2014 của Bộ Tài nguyên và Môi trường Ban hành Danh mục địa danh dân cư, sơn văn, thủy văn, kinh tế - xã hội phục vụ công tác thành lập bản đồ tỉnh Bắc Giang.
 - Bản đồ địa giới hành chính tỷ lệ 1:25 000 được thực hiện theo Dự án "Hoàn thiện, hiện đại hóa hồ sơ, bản đồ địa giới hành chính và xây dựng cơ sở dữ liệu về địa giới hành chính trên địa bàn tỉnh Bắc Giang."

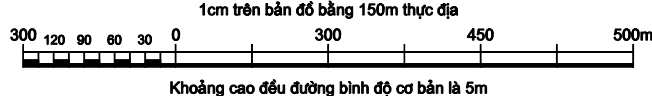
BẢN ĐỒ PHƯƠNG ÁN THÀNH LẬP PHƯỜNG CẢNH THỤY, TP. BẮC GIANG, TỈNH BẮC GIANG



Ngày tháng năm 202	Ngày tháng năm 202	Ngày tháng năm 202
UBND XÃ CẢNH THỤY	UBND THÀNH PHỐ BẮC GIANG	UBND TỈNH BẮC GIANG

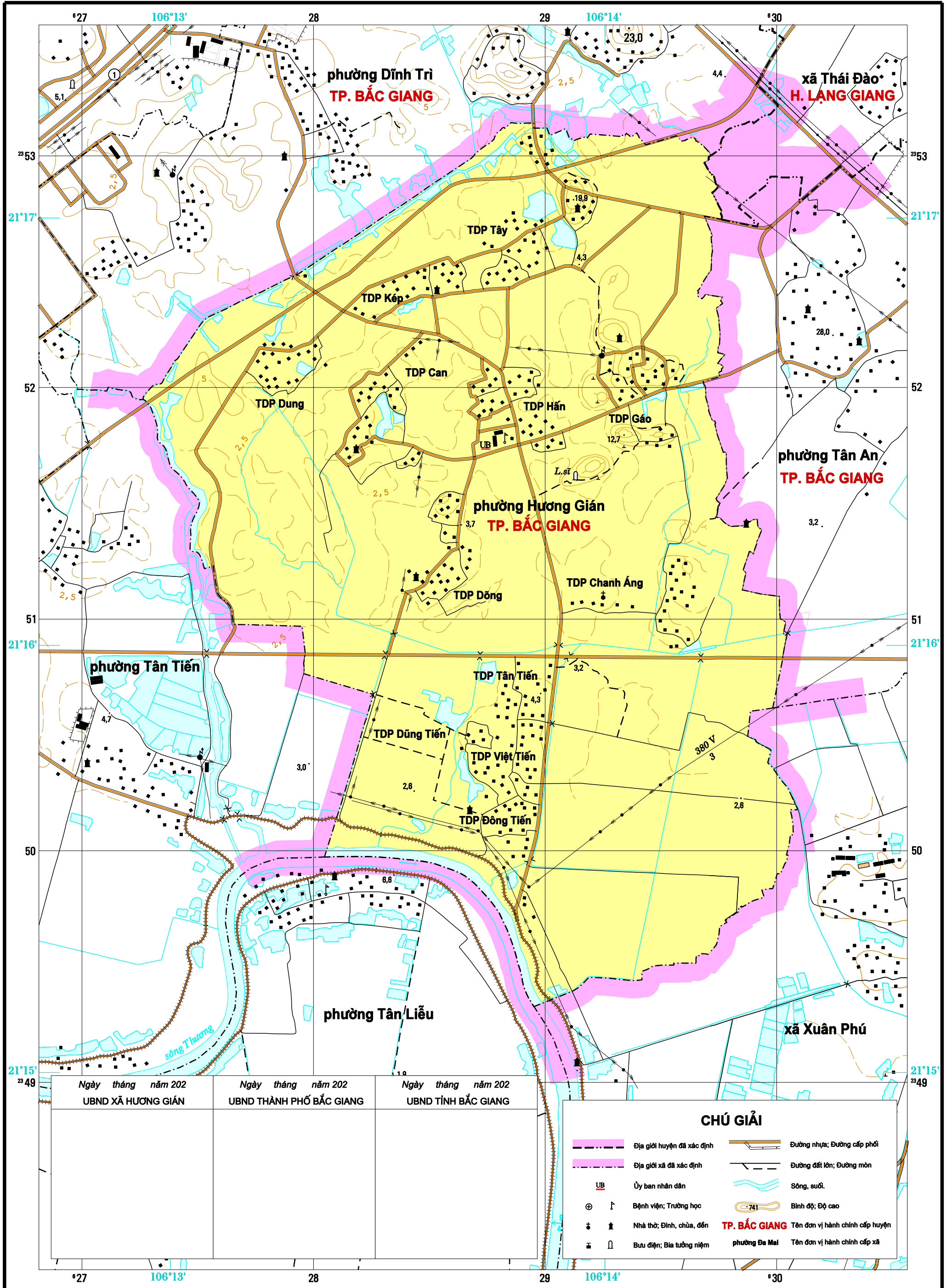
CHÚ GIẢI	
	Địa giới xã đã xác định
	Đường nhựa; Đường cấp phối
	Đường đất lớn; Đường mòn
	Sông, suối.
	Bình độ; Độ cao
	phường Đa Mai
	Ủy ban nhân dân
	Bệnh viện; Trường học
	Nhà thờ; Đình, chùa, đền
	Bưu điện; Bia tưởng niệm

TỶ LỆ 1:15 000



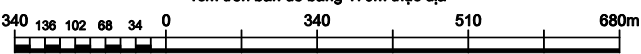
CÔNG TY TNHH TÀI NGUYÊN MÔI TRƯỜNG VÀ BẢN ĐỒ TP.HCM
 Bản đồ phương án thành lập phường Cảnh Thụy, thành phố Bắc Giang, tỉnh Bắc Giang được thành lập năm 2023.
 Hệ quy chiếu và hệ tọa độ quốc gia VN-2000, hệ độ cao quốc gia, kinh tuyến trung ương 107°; múi 6°. Tài liệu sử dụng để thành lập:
 - Thông tư số 05/2014/TT-BTNMT ngày 12/02/2014 của Bộ Tài nguyên và Môi trường Ban hành Danh mục địa danh dân cư, sơn văn, thủy văn, kinh tế - xã hội phục vụ công tác thành lập bản đồ tỉnh Bắc Giang.
 - Bản đồ địa giới hành chính tỷ lệ 1:25 000 được thực hiện theo Dự án "Hoàn thiện, hiện đại hóa hồ sơ, bản đồ địa giới hành chính và xây dựng cơ sở dữ liệu về địa giới hành chính trên địa bàn tỉnh Bắc Giang."

BẢN ĐỒ PHƯƠNG ÁN THÀNH LẬP PHƯỜNG HƯƠNG GIÁN, TP. BẮC GIANG, TỈNH BẮC GIANG



TỶ LỆ 1:17 000

1cm trên bản đồ bằng 170m thực địa



Khoảng cao đều đường bình độ cơ bản là 5m

CÔNG TY TNHH TÀI NGUYÊN MÔI TRƯỜNG VÀ BẢN ĐỒ TP.HCM

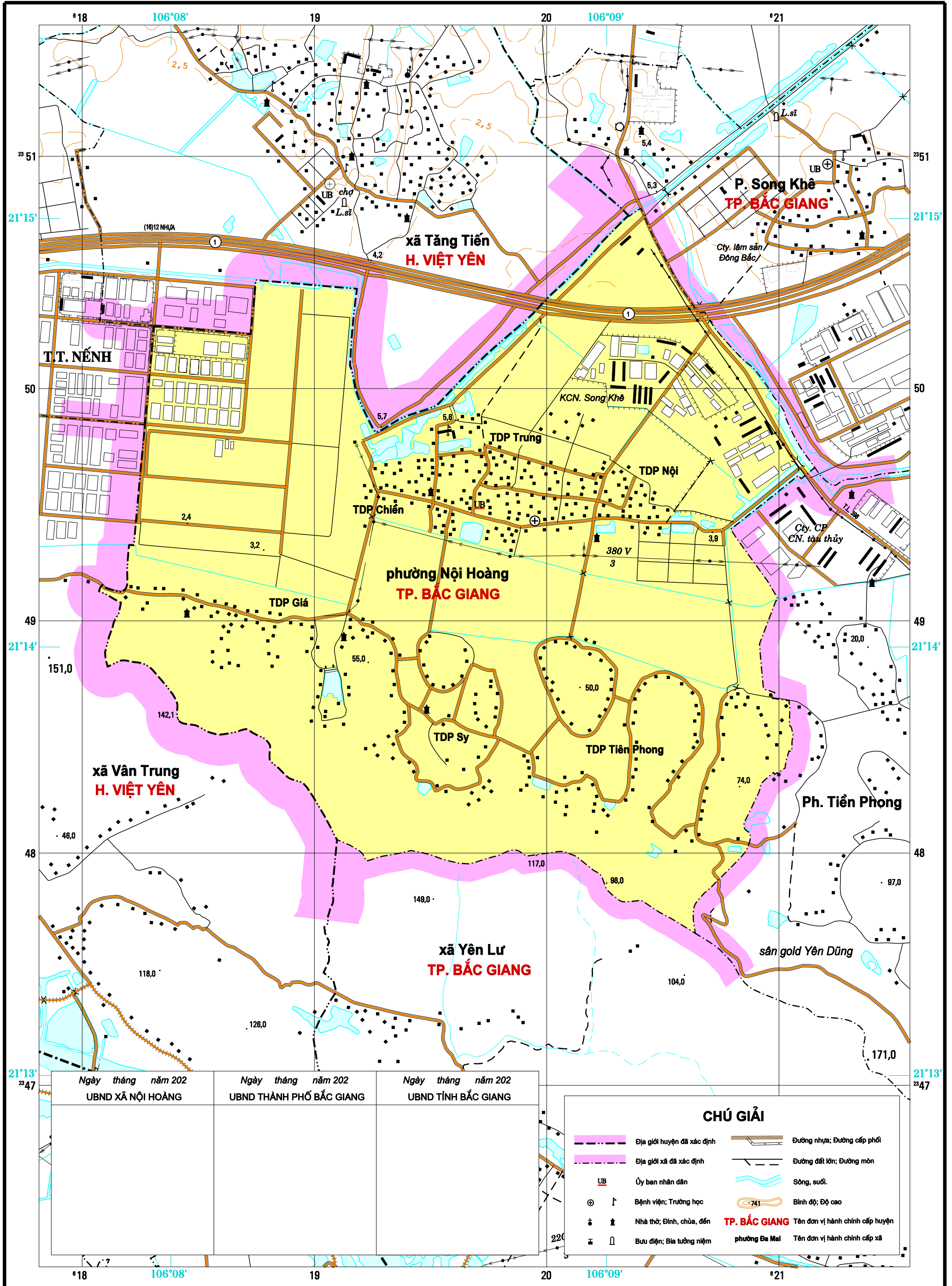
Bản đồ phương án thành lập phường Hương Gián, thành phố Bắc Giang, tỉnh Bắc Giang được thành lập năm 2023.

Hệ quy chiếu và hệ tọa độ quốc gia VN-2000, hệ độ cao quốc gia, kinh tuyến trung ương 107°; múi 6°. Tài liệu số dùng để thành lập:

- Thông tư số 05/2014/TT-BTNMT ngày 12/02/2014 của Bộ Tài nguyên và Môi trường Ban hành Danh mục địa danh dân cư, sơn văn, thủy văn, kinh tế - xã hội phục vụ công tác thành lập bản đồ tỉnh Bắc Giang.

- Bản đồ địa giới hành chính tỷ lệ 1:25 000 được thực hiện theo Dự án "Hoàn thiện, hiện đại hóa hồ sơ, bản đồ địa giới hành chính và xây dựng cơ sở dữ liệu về địa giới hành chính trên địa bàn tỉnh Bắc Giang."

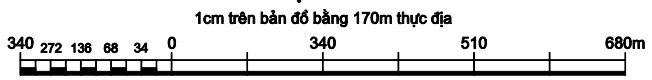
BẢN ĐỒ HIỆN TRẠNG XÃ NỘI HOÀNG, HUYỆN YÊN DŨNG, TỈNH BẮC GIANG



Ngày tháng năm 202	Ngày tháng năm 202	Ngày tháng năm 202
UBND XÃ NỘI HOÀNG	UBND THÀNH PHỐ BẮC GIANG	UBND TỈNH BẮC GIANG

CHÚ GIẢI	
	Địa giới huyện đã xác định
	Địa giới xã đã xác định
	Ủy ban nhân dân
	Bệnh viện; Trường học
	Nhà thờ; Đình, chùa, đền
	Bưu điện; Bia tưởng niệm
	Đường nhựa; Đường cấp phối
	Đường đất lớn; Đường mòn
	Sông, suối
	Bình độ; Độ cao
	Tên đơn vị hành chính cấp huyện
	Tên đơn vị hành chính cấp xã

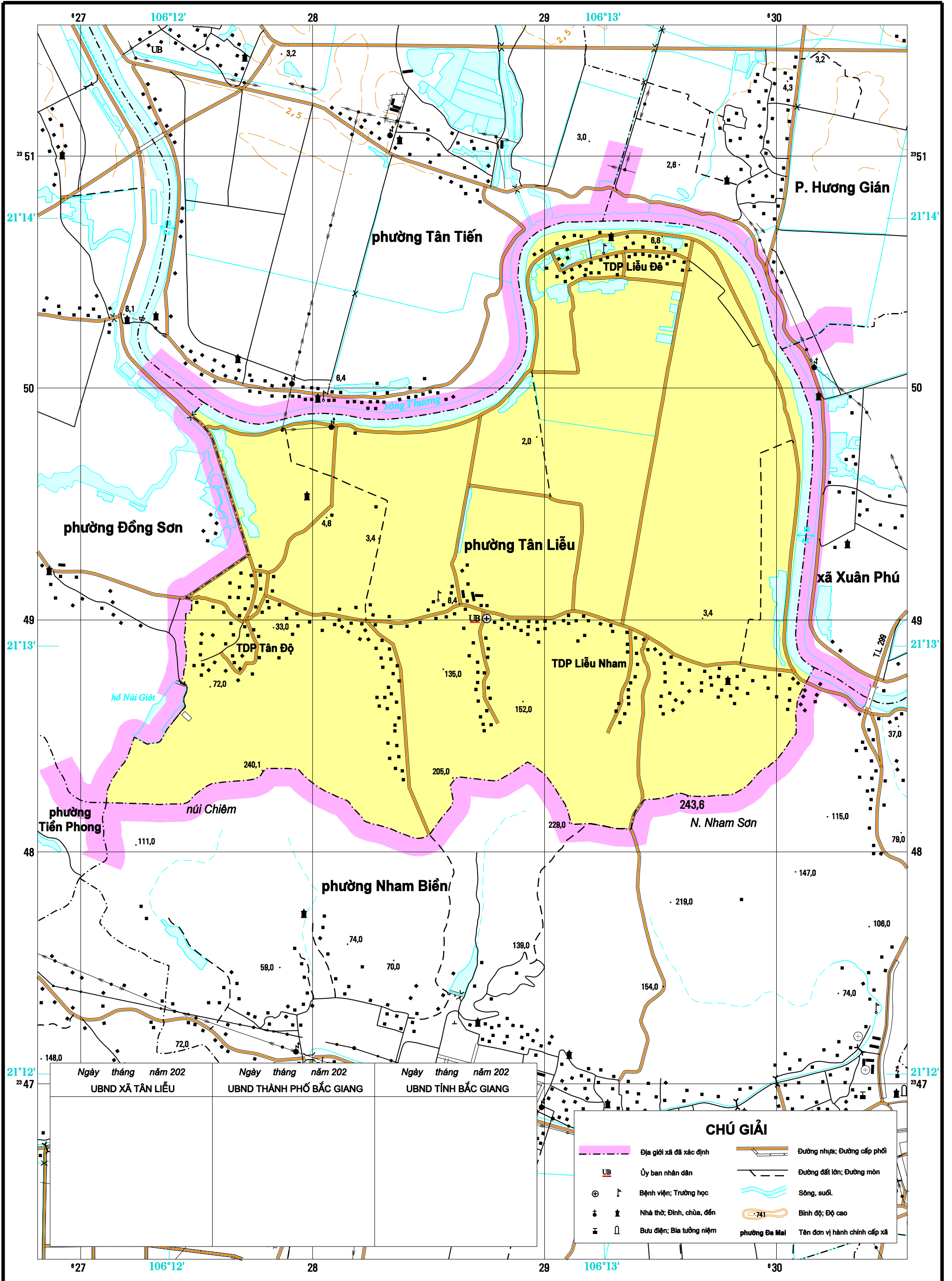
TỶ LỆ 1:17 000



Khoảng cao đều đường bình độ cơ bản là 5m

CÔNG TY TNHH TÀI NGUYÊN MÔI TRƯỜNG VÀ BẢN ĐỒ TP.HCM
 Bản đồ phương án thành lập phường Nội Hoàng, thành phố Bắc Giang, tỉnh Bắc Giang được thành lập năm 2023. Hệ quy chiếu và hệ tọa độ quốc gia VN-2000, hệ độ cao quốc gia, kinh tuyến trung ương 107°múi 6°. Tài liệu sử dụng để thành lập:
 - Thông tư số 05/2014/TT-BTNMT ngày 12/02/2014 của Bộ Tài nguyên và Môi trường Ban hành Danh mục địa danh dân cư, cơ sở văn, thủy văn, kinh tế - xã hội phục vụ công tác thành lập bản đồ tỉnh Bắc Giang.
 - Bản đồ địa giới hành chính tỷ lệ 1:25 000 được thực hiện theo Dự án "Hoàn thiện, biên tập, biên tập hóa hồ sơ, bản đồ địa giới hành chính và xây dựng cơ sở dữ liệu về địa giới hành chính trên địa bàn tỉnh Bắc Giang."

BẢN ĐỒ PHƯƠNG ÁN THÀNH LẬP PHƯỜNG TÂN LIỄU, TP. BẮC GIANG, TỈNH BẮC GIANG



TỶ LỆ 1:20 000

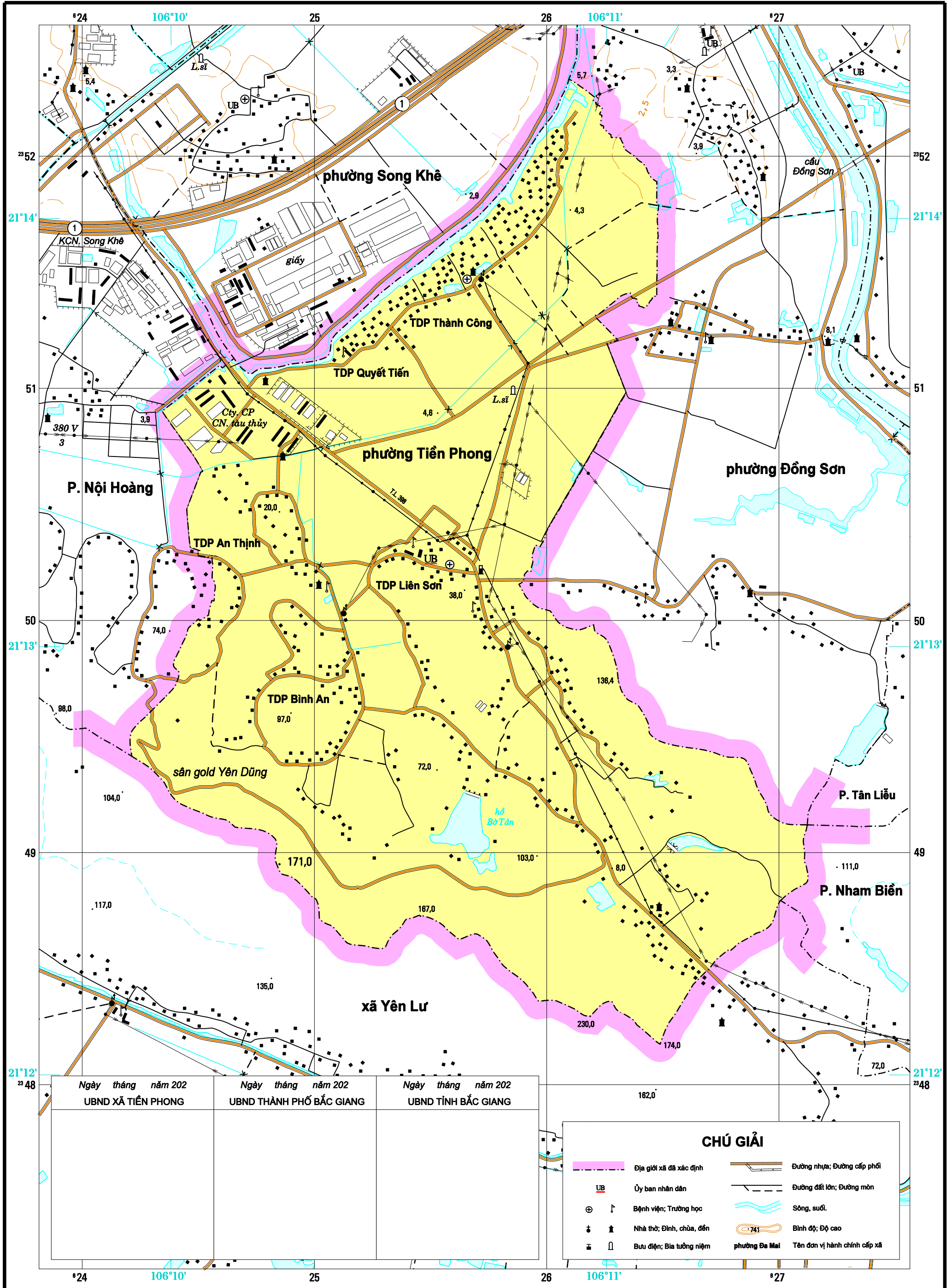
1cm trên bản đồ bằng 200m thực địa

400 160 120 80 40 0 400 600 800m

Khoảng cao đều đường bình độ cơ bản là 5m

CÔNG TY TNHH TÀI NGUYÊN MÔI TRƯỜNG VÀ BẢN ĐỒ TP.HCM
 Bản đồ phương án thành lập phường Tân Liễu, thành phố Bắc Giang, tỉnh Bắc Giang được thành lập năm 2023.
 Hệ quy chiếu và hệ tọa độ quốc gia VN-2000, hệ độ cao quốc gia, kinh tuyến trung ương 107, múi 6. Tài liệu sử dụng để thành lập:
 - Thông tư số 05/2014/TT-BTNMT ngày 12/02/2014 của Bộ Tài nguyên và Môi trường Ban hành Danh mục địa danh dân cư, sơn văn, thủy văn, kinh tế - xã hội phục vụ công tác thành lập bản đồ tỉnh Bắc Giang.
 - Bản đồ địa giới hành chính tỷ lệ 1:25 000 được thực hiện theo Dự án "Hoàn thiện, hiện đại hóa hồ sơ, bản đồ địa giới hành chính và xây dựng cơ sở dữ liệu về địa giới hành chính trên địa bàn tỉnh Bắc Giang."

BẢN ĐỒ PHƯƠNG ÁN THÀNH LẬP PHƯỜNG TIỀN PHONG, TP. BẮC GIANG, TỈNH BẮC GIANG

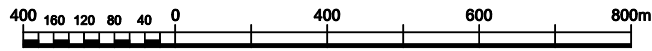


Ngày tháng năm 202	Ngày tháng năm 202	Ngày tháng năm 202
UBND XÃ TIỀN PHONG	UBND THÀNH PHỐ BẮC GIANG	UBND TỈNH BẮC GIANG

CHÚ GIẢI	
	Địa giới xã đã xác định
	Ủy ban nhân dân
	Bệnh viện; Trường học
	Nhà thờ; Đình, chùa, đền
	Bưu điện; Bia tưởng niệm
	Đường nhựa; Đường cấp phối
	Đường đất lùn; Đường mòn
	Sông, suối
	Bình độ; Độ cao
	phường Đa Mai
	Tên đơn vị hành chính cấp xã

TỶ LỆ 1:20 000

1cm trên bản đồ bằng 200m thực địa



Khoảng cao đều đường bình độ cơ bản là 5m

CÔNG TY TNHH TÀI NGUYÊN MÔI TRƯỜNG VÀ BẢN ĐỒ TP.HCM
 Bản đồ phương án thành lập phường Tiên Phong, thành phố Bắc Giang, tỉnh Bắc Giang được thành lập năm 2023.
 Hệ quy chiếu và hệ tọa độ quốc gia VN-2000, hệ độ cao quốc gia, kinh tuyến trung ương 107°; múi 6°. Tài liệu sử dụng để thành lập:
 - Thông tư số 05/2014/TT-BTNMT ngày 12/02/2014 của Bộ Tài nguyên và Môi trường Ban hành Danh mục địa danh dân cư, sông vùn, thủy văn, kinh tế - xã hội phục vụ công tác thành lập bản đồ tỉnh Bắc Giang.
 - Bản đồ địa giới hành chính tỷ lệ 1:25 000 được thực hiện theo Dự án "Hoàn thiện, hiện đại hóa hồ sơ, bản đồ địa giới hành chính và xây dựng cơ sở dữ liệu về địa giới hành chính trên địa bàn tỉnh Bắc Giang."